



ROMÂNIA

JUDEȚUL BIHOR

CONSILIUL LOCAL AL COMUNEI SĂLARD

Sălard Nr 724, C.P. 417450, Județul Bihor, România

CÎF:4641318, Tel /Fax: 0259/441049, Fax:0259/441051

e-mail: primariasalard@yahoo.com

comunasalardbh@gmail.com

web.site: www.salard.ro

H O T Ă R Ă R E A Nr. 21 din 25.02.2021

privind aprobarea procesului verbal al ședinței ordinare a Consiliului local al comunei SĂLARD din data de 29 ianuarie 2021

Având în vedere Dispoziția primarului nr. 29/19.02.2021 privind convocarea ședinței ordinare a Consiliului Local al Comunei Sălard pentru data de 29.01.2021,

Luând în considerare prevederile art. 138, alin.15 din OUG Nr.57/2019 privind Codul administrativ,

În temeiul art.196, alin(1), lit a) din OUG Nr.57/2019 privind Codul administrativ, cu modificările și completările ulterioare,

CONSILIUL LOCAL AL COMUNEI SĂLARD

HOTĂRĂȘTE:

Art.1. Se aprobă procesul verbal al ședinței ordinare a Consiliului local al comunei SĂLARD din data de 29 ianuarie 2021, prezentat în anexă .

Art.2. Hotărârea se adoptă cu votul deschis al majorității simple a consilierilor prezenți .

Art.3. Prezenta hotărâre se aduce la cunoștință publică și se comunică cu:

- Instituția Prefectului Județul Bihor
- primarul comunei Sălard

**PREȘEDINTE DE ȘEDINȚĂ,
KINDLE NORBERT MIKLOS**

**CONTRASEMNEAZĂ,
SECRETAR GENERAL UAT,
DAMIAN ADRIANA GABRIELA**

Cvorum:13 voturi "pentru",0 voturi "împotriva",0"abțineri",din totalul de 13 consilieri în funcție



ROMÂNIA
JUDEȚUL BIHOR
CONSILIUL LOCAL AL COMUNEI SĂLARD

Sălard Nr 724, C.P. 417450, Județul Bihor, România
CÎF:4641318, Tel /Fax: 0259/441049, Fax:0259/441051
e-mail: primariasalard@yahoo.com
comunasalardbh@gmail.com
web.site: www.salard.ro



HOTĂRÂREA Nr. 22
din 25.02.2021

privind aprobarea Ordinii de zi a ședinței ordinare a Consiliului local al comunei Sălard
din data de 25 FEBRUARIE 2021

Având în vedere Dispoziția primarului nr. 29/19.02.2021 privind convocarea ședinței ordinare a Consiliului Local al Comunei Sălard pentru data de 25.02.2021,
Luând în considerare prevederile art. 135 din OUG Nr.57/2019 privind Codul administrativ,

În temeiul art.139 ,196, alin(1) , lit a) din OUG Nr.57/2019 privind Codul administrativ,cu modificările și completările ulterioare,

CONSILIUL LOCAL AL COMUNEI SĂLARD
HOTĂRĂȘTE:

Art.1.Se aprobă ordinea de zi a ședinței ordinare a Consiliului Local al Comunei Sălard pentru data de 25.02.2021 propusă în Dispoziția de convocare nr.29 din 19.02.2021 emisă de primarul comunei Sălard, după cum urmează :

1.Proiect de hotărâre privind aprobarea procesului verbal al ședinței ordinare a Consiliului local al comunei Sălard din data de 29 ianuarie 2021.

Inițiator: primar -Nagy Miklos .

2.Proiect de hotărâre privind aprobarea ordinii de zi a ședinței ordinare din data de 25 februarie 2021.

Inițiator: primar -Nagy Miklos

3.Proiect de hotărâre privind rezilierea contractului de închiriere a locuinței pentru tineri în regim de închiriere construite prin ANL ,situată în localitatea Sălard,nr.725 ,sc.A,Parter,Ap.1,judetul Bihor

Inițiator: primar -Nagy Miklos

4.Proiect de hotărâre privind repartizarea locuinței pentru tineri în regim de închiriere construite prin ANL , pentru locuința situată în Sălard,nr.725 ,sc.A,Parter,Ap.1,judetul Bihor

Inițiator: primar -Nagy Miklos

5.Proiect de hotărâre privind aprobarea neasumării responsabilității organizării și derulării procedurilor de atribuire a contractelor/acordurilor pentru achiziția produselor și a contractelor/acordurilor de prestare a serviciilor pentru derularea măsurilor educative, aferente Programului pentru școli al României

Inițiator: primar -Nagy Miklos

6.Proiect de hotărâre privind instituirea unor măsuri fiscale și aprobarea procedurii de anulare a accesoriilor aferente obligațiilor bugetare principale restante la data de 31.03.2020 inclusiv, datorate bugetului local de către contribuabili de pe raza administrativ teritorială a Comunei Sălard

Inițiator: primar -Nagy Miklos

7.Proiect de hotărâre privind aprobarea Programului anual al achizițiilor publice și a Planului anual al achizițiilor publice la nivelul comunei Sălard pe anul 2021

Inițiator: primar -Nagy Miklos

8.Proiect de hotărâre privind aprobarea Raportului de evaluare pentru imobilizările corporale de natură construcții și terenuri aflate în domeniul public și privat al comunei Sălard ,judetul Bihor

Inițiator: primar -Nagy Miklos

9.Proiect de hotărâre privind aprobarea Planului de amplasament si delimitare a imobilului cu suprafața de 4225 mp, teren intravilan ce reprezinta Drum- stradă pietruită în intravilanul satului Salard, Comuna Salard, înscris în Cartea Funciară nr.595 Salard cu nr.topografic 2593/59, constituire numar cadastral nou si constituire Carte Funciara

Inițiator: primar -Nagy Miklos

10.Proiect de hotărâre privind aprobarea Planului de amplasament si delimitare a imobilului cu suprafața de 8124 mp, teren intravilan ce reprezinta Drum- stradă pietruită în intravilanul satului Salard, Comuna Salard, înscris în Cartea Funciară nr.50449 Salard cu nr.topografic 841/2 si Cartea Funciară nr.2176 Salard cu nr.topografice 8/7 si 8/5, constituire numar cadastral nou si constituire Carte Funciara

Inițiator: primar -Nagy Miklos

11.Proiect de hotărâre privind aprobarea Planului de amplasament si delimitare a imobilului cu suprafața de 1573 mp, teren intravilan ce reprezinta Drum- stradă pietruită în intravilanul satului Salard, Comuna Salard, înscris în Cartea Funciară nr.50449 Salard cu nr.topografic 841/2, constituire numar cadastral nou si constituire Carte Funciara

Inițiator: primar -Nagy Miklos

12.Proiect de hotărâre privind aprobarea Planului de amplasament si delimitare a imobilului cu suprafața de 1061 mp, teren intravilan ce reprezinta Drum- stradă pietruită în intravilanul satului Salard, Comuna Salard, înscris în Cartea Funciară nr.50449 Salard cu nr.topografic 841/2, constituire numar cadastral nou si constituire Carte Funciara

Inițiator: primar -Nagy Miklos

13.Proiect de hotărâre privind aprobarea Planului de amplasament si delimitare a imobilului cu suprafața de 3135 mp, teren intravilan ce reprezinta Drum- stradă pietruită în intravilanul satului Salard, Comuna Salard, înscris în Cartea Funciară nr.1 Salard cu nr.topografic 1560/26, constituire numar cadastral nou si constituire Carte Funciara

Inițiator: primar -Nagy Miklos

14.Proiect de hotărâre privind aprobarea Planului de amplasament si delimitare a imobilului cu suprafața de 5458 mp, teren intravilan ce reprezinta Drum- stradă pietruită în intravilanul satului Salard, Comuna Salard, înscris în Cartea Funciară nr.50449 Salard cu nr.topografic 841/2, constituire numar cadastral nou si constituire Carte Funciara

Inițiator: primar -Nagy Miklos

15.Proiect de hotărâre privind aprobarea Planului de amplasament si delimitare a imobilului cu suprafața de 2153 mp, teren intravilan ce reprezinta Drum- stradă pietruită în intravilanul satului Salard, Comuna Salard, înscris în Cartea Funciară nr.1 Salard cu nr.topografic 1560/25, constituire numar cadastral nou si constituire Carte Funciara

Inițiator: primar -Nagy Miklos

16.Proiect de hotărâre privind aprobarea Planului de amplasament si delimitare a imobilului cu suprafața de 2938 mp, teren intravilan ce reprezinta Drum- stradă pietruită în intravilanul satului Salard, Comuna Salard, înscris în Cartea Funciară nr.1846 Salard cu nr.topografic 2483/106 si 2483/190, constituire numar cadastral nou si constituire Carte Funciara

Inițiator: primar -Nagy Miklos

17.Proiect de hotărâre privind aprobarea Planului de amplasament si delimitare a imobilului cu suprafata de 4536 mp, teren intravilan ce reprezinta Drum- stradă pietruită în intravilanul satului Salard, Comuna Salard, înscris în Cartea Funciară nr.50449 Salard cu nr.topografic 841/2, constituire numar cadastral nou si constituire Carte Funciara
Inițiator: primar -Nagy Miklos

18.Proiect de hotărâre privind aprobarea Planului de amplasament si delimitare a imobilului cu suprafata de 5521 mp, teren intravilan ce reprezinta Drum- stradă pietruită în intravilanul satului Salard, Comuna Salard, înscris în Cartea Funciară nr.50449 Salard cu nr.topografic 841/2, constituire numar cadastral nou si constituire Carte Funciara
Inițiator: primar -Nagy Miklos

19.Proiect de hotărâre privind aprobarea Planului de amplasament si delimitare a imobilului cu suprafata de 2288 mp, teren intravilan ce reprezinta Drum- stradă pietruită în intravilanul satului Salard, Comuna Salard, înscris în Cartea Funciară nr.1 Salard cu nr.topografic 1558/2, constituire numar cadastral nou si constituire Carte Funciara
Inițiator: primar -Nagy Miklos

20.Proiect de hotărâre privind aprobarea Planului de amplasament si delimitare a imobilului cu suprafata de 9780 mp, teren intravilan ce reprezinta Drum- stradă pietruită în intravilanul satului Salard, Comuna Salard, înscris în Cartea Funciară nr.1846 Salard cu nr.topografice 2482/4, 2483/29, 2483/72, 2483/189, 2483/190 si 2483/199 constituire numar cadastral nou si constituire Carte Funciara
Inițiator: primar -Nagy Miklos

21.Proiect de hotărâre privind aprobarea Planului de amplasament si delimitare a imobilului cu suprafata de 1625 mp, teren intravilan ce reprezinta Drum- stradă pietruită în intravilanul satului Salard, Comuna Salard, înscris în Adeverința de Suprafață nr.323 din 11.01.2021, emisă de OCPI Bihor, cu nr.topografic 1559/12, constituire numar cadastral nou si constituire Carte Funciara
Inițiator: primar -Nagy Miklos

22.Proiect de hotărâre privind aprobarea Planului de amplasament si delimitare a imobilului cu suprafata de 1328 mp, teren intravilan ce reprezinta Drum- stradă pietruită în intravilanul satului Salard, Comuna Salard, înscris în Cartea Funciară nr.595 Salard cu nr.topografic 2593/59 si în Adeverința de Suprafață nr.1181 din 01.02.2021, emisă de OCPI Bihor, cu nr.topografic 2593/38, constituire numar cadastral nou si constituire Carte Funciara
Inițiator: primar -Nagy Miklos

23.Proiect de hotărâre privind aprobarea Planului de amplasament si delimitare a imobilului cu suprafata de 8766 mp, teren intravilan ce reprezinta Drum- stradă pietruită în intravilanul satului Salard, Comuna Salard, înscris în Cartea Funciară nr.1846 Salard cu nr.topografic 2483/199 si în Adeverința de Suprafață nr.751 din 21.01.2021, emisă de OCPI Bihor, cu nr.topografic 2483/119, constituire numar cadastral nou si constituire Carte Funciara
Inițiator: primar -Nagy Miklos

24.Proiect de hotărâre privind aprobarea Planului de amplasament si delimitare a imobilului cu suprafata de 5729 mp, teren intravilan ce reprezinta Drum- stradă pietruită în intravilanul satului Salard, Comuna Salard, înscris în Adeverința de Suprafață nr.751 din 21.01.2021, emisă de OCPI Bihor, cu nr.topografic 2645, constituire numar cadastral nou si constituire Carte Funciara
Inițiator: primar -Nagy Miklos

25.Proiect de hotărâre privind aprobarea Planului de amplasament si delimitare a imobilului cu suprafata de 6401 mp, teren intravilan ce reprezinta Drum- stradă pietruită în intravilanul satului Salard, Comuna Salard, înscris în Adeverința de Suprafață nr.751 din 21.01.2021, emisă de OCPI Bihor, cu nr.topografic 2483/119 si 2645, constituire numar cadastral nou si constituire Carte Funciara
Inițiator: primar -Nagy Miklos

26.Proiect de hotărâre privind aprobarea Planului de amplasament si delimitare a imobilului cu suprafața de 10911 mp, teren intravilan ce reprezinta Drum- stradă pietruită în intravilanul satului Salard, Comuna Salard, înscris în Cartea Funciară nr.50449 Salard cu nr.topografic 841/2 si în Adeverința de Suprafață nr.11990 din 17.11.2020, emisă de OCPI Bihor, cu nr.topografic 845, constituire numar cadastral nou si constituire Carte Funciara
Inițiator: primar -Nagy Miklos

Art.2.Hotărârea se adoptă cu votul deschis al majorității simple a consilierilor prezenți.

Art.3.Prezenta hotărâre se aduce la cunoștință publică și se comunică cu:

- Instituția Prefectului Județul Bihor
- primarul comunei Sălard

**PREȘEDINTE DE ȘEDINȚĂ,
KINDLE NORBERT MIKLOS**

**CONTRASEMNEAZĂ,
SECRETAR GENERAL UAT,
DAMIAN ADRIANA GABRIELA**

Cvorum:13 voturi “pentru”,0 voturi ” împotriva”,0“abțineri”,din totalul de 13 consilieri în funcție



ROMÂNIA
JUDEȚUL BIHOR
CONSILIUL LOCAL AL COMUNEI SĂLARD

Sălard Nr 724, C.P. 417450, Județul Bihor, România

CÎF:4641318, Tel /Fax: 0259/441049, Fax:0259/441051

e-mail: primariasalard@yahoo.com

comunasalardbh@gmail.com

web.site: www.salard.ro



HOTĂRÂREA Nr. 23
din 25.02.2021

privind rezilierea contractului de închiriere a locuinței pentru tineri în regim de închiriere construite prin ANL, situată în localitatea Sălard, nr.725, sc.A, Parter, Ap.1, județul Bihor

Având în vedere Proiectul de hotărâre inițiat de primarul comunei Sălard precum și Raportul de specialitate întocmit de Biroul financiar contabil, impozite și taxe, achiziții publice, privind rezilierea contractului de închiriere a locuinței pentru tineri în regim de închiriere construite prin ANL, situată în localitatea Sălard, nr.725, sc.A, Parter, Ap.1, județul Bihor precum și cererea de renunțare înregistrată cu nr. 600 din 29.01.2021 depusă de către dl. Nagy Teofil,

Tinând cont de :

- avizul consultativ al Comisiei de specialitate din cadrul Consiliului Local al Comunei Sălard,
- referatul de aprobare a primarului comunei Sălard, în calitate de initiator al proiectului
- procesul verbal întocmit în data de 18.02.2021 de către comisia stabilită prin Dispoziția Primarului comunei Sălard nr.6 din 18.07.2016, Comisia socială de analiză și de soluționare a cererilor de atribuire a locuințelor pentru tineri construite prin A.N.L., în vederea repartizării locuințelor ANL rămase vacante
- prevederile Hotărârii Consiliului local al comunei Sălard nr.30 din 26 mai 2011 privind aprobarea Regulamentului privind cadrul, modalitatea și criteriile de analiză și soluționare a cererilor de atribuire a locuințelor pentru tineri construite prin ANL,
- prevederile Legii nr.152/1998 privind înființarea ANL, actualizată, H.G. nr.962/2001 privind aprobarea Normelor Metodologice de aplicare a Legii nr.152/1998 actualizată, Legea locuinței nr.114/1996, actualizată, Legea nr.221/2015,
- prevederile Hotărârii Guvernului Nr.304/ 2017, privind modificarea și completarea Normelor metodologice pentru punerea în aplicare a prevederilor Legii nr. 152/1998 privind înființarea Agenției Naționale pentru Locuințe, aprobate prin Hotărârea Guvernului nr. 962/2001
- prevederile Legii nr. 24/2000, privind normele de tehnică legislativă pentru elaborarea actelor normative, republicată, cu modificările și completările ulterioare;

În temeiul art.139, 196, alin(1), lit a) din OUG Nr.57/2019 privind Codul administrativ, cu modificările și completările ulterioare,

CONSILIUL LOCAL AL COMUNEI SĂLARD
ADOPTĂ PREZENTA HOTĂRÂRE:

Art. 1. Începând cu data de 01.03.2021 se rezilează contractul de închiriere a locuinței pentru tineri în regim de închiriere construite prin ANL, situată în localitatea Sălard, nr.725, sc.A, Parter, Ap.1, județul Bihor, în baza contractului nr.3255 din 29.07.2016, încheiat cu Dl. Nagy Teofil.

Art.2. Hotărârea se adoptă cu votul deschis al majorității absolute a consilierilor în funcție .

Art.3. Prezenta hotărâre se comunică cu:

- Institutia Prefectului – Judetul Bihor
- Primarul Comunei Sălard
- Biroul financiar- contabil,impozite si taxe,achizitii publice
- Dl.Nagy Teofil

**PREȘEDINTE DE ȘEDINȚĂ,
KINDLE NORBERT MIKLOS**


**CONTRASEMNEAZĂ,
SECRETAR GENERAL UAT,
DAMIAN ADRIANA GABRIELA**

Cvorum:13 voturi “pentru”,0 voturi ” împotrivă”,0“abțineri”,din totalul de 13 consilieri în funcție



ROMÂNIA
JUDEȚUL BIHOR
CONSILIUL LOCAL AL COMUNEI SĂLARD

Sălard Nr 724, C.P. 417450, Județul Bihor, România
CÎF:4641318, Tel /Fax: 0259/441049, Fax:0259/441051
e-mail: primariasalard@yahoo.com
comunasalardbh@gmail.com
web.site: www.salard.ro



H O T Ă R Ă R E A Nr. 24
din 25.02.2021

privind repartizarea locuinței pentru tineri în regim de închiriere construite prin ANL , pentru locuința situată în Sălard,nr.725 ,sc.A,Parter,Ap.1,judetul Bihor

Având în vedere Proiectul de hotărâre inițiat de primarul comunei Sălard precum și Raportul de specialitate întocmit de Biroul financiar contabil,impozite și taxe,achizitii publice, privind repartizarea locuinței pentru tineri în regim de închiriere construite prin ANL , pentru locuința situată în Sălard,nr.725 ,sc.A,Parter,Ap.1,judetul Bihor

Tinând cont de :

- avizul consultativ al Comisiei de specialitate din cadrul Consiliului Local al Comunei Sălard ,
- referatul de aprobare a primarului comunei Sălard,în calitate de initiator al proiectului
- procesul verbal intocmit în data de 18.02.2021 de către comisia stabilită prin Dispoziția Primarului comunei Salard nr.6 din 18.07.2016, Comisia socială de analiză și de soluționare a cererilor de atribuire a locuințelor pentru tineri construite prin A.N.L., în vederea repartizării locuințelor ANL rămase vacante
- prevederile Hotărârii Consiliului local al comunei Salard nr.30 din 26 mai 2011 privind aprobarea Regulamentului privind cadrul, modalitatea și criteriile de analiză și soluționare a cererilor de atribuire a locuințelor pentru tineri construite prin ANL,
- prevederile Legii nr.152/1998 privind înființarea ANL, actualizată , H.G. nr.962/2001 privind aprobarea Normelor Metodologice de aplicare a Legii nr.152/1998 actualizată, Legea locuinței nr.114/1996, actualizată, Legea nr.221/2015 ,
- prevederile Hotărârii Guvernului Nr.304/ 2017 , privind modificarea și completarea Normelor metodologice pentru punerea în aplicare a prevederilor Legii nr. 152/1998 privind înființarea Agenției Naționale pentru Locuințe, aprobate prin Hotărârea Guvernului nr. 962/2001
- prevederile Legii nr. 24/2000, privind normele de tehnică legislativă pentru elaborarea actelor normative, republicată, cu modificările și completările ulterioare;

În temeiul art.139 ,196, alin(1) , lit a) din OUG Nr.57/2019 privind Codul administrativ,cu modificările și completările ulterioare,

CONSILIUL LOCAL AL COMUNEI SĂLARD
ADOPTĂ PREZENTA HOTĂRÂRE:

Art. 1 .Începând cu data de 01.03.2021 se aprobă repartizarea locuinței pentru tineri în regim de închiriere construite prin ANL , pentru locuința situată în Sălard,nr.725 ,sc.A,Parter,Ap.1,judetul Bihor ,numitului Simon Jozsef ,domiciliat în comuna Sălard,sat Sălard,nr.949,judetul Bihor.

Art.2. Hotărârea se adoptă cu votul deschis al majorității absolute a consilierilor în funcție .

Art.3 Prezenta hotărâre se comunică cu:

- Institutia Prefectului – Judetul Bihor
- Primarul Comunei Sălard
- Biroul financiar -contabil,impozite si taxe,achizitii publice
- Dl.Simon Jozsef

**PREȘEDINTE DE ȘEDINȚĂ,
KINDLE NORBERT MIKLOS**

**CONTRASEMNEAZĂ,
SECRETAR GENERAL UAT,
DAMIAN ADRIANA GABRIELA**

Cvorum:13 voturi “pentru”,0 voturi ” împotriva”,0“abtineri”,din totalul de 13 consilieri în funcție



ROMÂNIA

JUDEȚUL BIHOR

CONSILIUL LOCAL AL COMUNEI SĂLARD

Sălard Nr 724, C.P. 417450, Județul Bihor, România

CÎF:4641318, Tel /Fax: 0259/441049, Fax:0259/441051

e-mail: primariasalard@yahoo.com

comunasalardbh@gmail.com

web.site: www.salard.ro

HOTĂRÂREA Nr. 25 din 25.02.2021

privind neasumarea responsabilității organizării și derulării procedurilor de atribuire a contractelor acordurilor privind achiziția produselor și a contractelor /acordurilor de prestare a serviciilor pentru derularea măsurilor educative aferente demarării Programului pentru școli în România

Având în vedere Proiectul de hotărâre inițiat de primarul comunei Sălard precum și Raportul de specialitate întocmit de către Biroul financiar contabil, impozite și taxe, achiziții publice din cadrul aparatului de specialitate al primarului comunei Sălard, privind neasumarea responsabilității organizării și derulării procedurilor de atribuire a contractelor/acordurilor pentru achiziția produselor și a contractelor/acordurilor de prestare a serviciilor pentru derularea măsurilor educative, aferente Programului pentru școli al României

Ținând cont de :

- avizul consultativ al Comisiei de specialitate din cadrul Consiliului Local al Comunei Sălard
- referatul de aprobare a primarului comunei Sălard, în calitate de initiator al proiectului
- prevederile Legii nr. 24/2000, privind normele de tehnică legislativă pentru elaborarea actelor normative, republicată, cu modificările și completările ulterioare;
- prevederile art.9 și pct.1.5. din anexa nr.6 la H.G. nr.640/2017 pentru aprobarea Programului pentru școli al României în perioada 2017-2023 și pentru stabilirea bugetului pentru implementarea acestuia în anul școlar 2021-2022, cu modificările și completările ulterioare;
- prevederile H.G. nr.533/2018 privind stabilirea bugetului pentru implementarea Programului pentru școli al României în perioada 2017-2023 pentru anul școlar 2021-2022, precum și modificarea și completarea Hotărârii Guvernului nr. 640/2017 pentru aprobarea Programului pentru școli al României în perioada 2017-2023 și pentru stabilirea bugetului pentru implementarea acestuia în anul școlar 2021-2022;
- prevederile art.I pct.12 și art.III din H.G. nr.52/2019 privind modificarea și completarea H.G. nr.640/2017 pentru aprobarea Programului pentru școli al României în perioada 2017-2023 și pentru stabilirea bugetului pentru implementarea acestuia în anul școlar 2021-2022;
- prevederile art.1, alin.4-5, art.3 alin.11 din O.G. nr.13/2017 privind aprobarea participării României la Programul pentru școli al Uniunii Europene, cu modificările și completările ulterioare
- adresa nr. 3251 din 09.02.2021 trimisă de Consiliul Județean Bihor, prin care se solicită exprimarea opțiunii de asumare sau neasumare a responsabilității organizării și derulării procedurilor de atribuire a contractelor acordurilor privind achiziția produselor și a contractelor /acordurilor de prestare a serviciilor pentru derularea măsurilor educative aferente demarării Programului pentru școli în România

În temeiul 196, alin(1), lit a) din OUG Nr.57/2019 privind Codul administrativ, cu modificările și completările ulterioare,

CONSILIUL LOCAL AL COMUNEI SĂLARD HOTĂRĂȘTE:

Art.1. Se aprobă neasumarea responsabilității organizării și derulării procedurilor de atribuire a contractelor/acordurilor pentru achiziția produselor și a contractelor/acordurilor de prestare a serviciilor pentru derularea măsurilor educative, aferente Programului pentru școli al României.

Art.2. Hotărârea se adoptă cu votul deschis al majorității absolute a consilierilor în funcție .

Art.3. Prezenta hotărâre se comunică cu:

- Institutia Prefectului – Judetul Bihor
- Primarul Comunei Sălard
- Biroul financiar- contabil,impozite si taxe,achizitii publice
- Consiliul Judetean Bihor

**PREȘEDINTE DE ȘEDINȚĂ,
KINDLE NORBERT MIKLOS**

**CONTRASEMNEAZĂ,
SECRETAR GENERAL UAT,
DAMIAN ADRIANA GABRIELA**

Cvorum:13 voturi “pentru”,0 voturi ” împotrivă”,0“abtineri”,din totalul de 13 consilieri în funcție



ROMÂNIA

JUDEȚUL BIHOR

CONSILIUL LOCAL AL COMUNEI SĂLARD

Sălard Nr 724, C.P. 417450, Județul Bihor, România

CÎF:4641318, Tel /Fax: 0259/441049, Fax:0259/441051

e-mail: primariasalard@yahoo.com

comunasalardbh@gmail.com

web.site: www.salard.ro

HOTĂRÂREA Nr. 26 din 25.02.2021

privind instituirea unor măsuri fiscale și aprobarea procedurii de anulare a accesoriilor aferente obligațiilor bugetare principale restante la data de 31.03.2020 inclusiv, datorate bugetului local de către contribuabili de pe raza administrativ teritorială a Comunei Sălard

Având în vedere Proiectul de hotărâre inițiat de primarul comunei Sălard, precum și Raportul de specialitate întocmit de Biroul financiar contabil impozite și taxe, achizitii publice, din aparatul de specialitate al primarului comunei Sălard, privind instituirea unor măsuri fiscale și aprobarea procedurii de anulare a accesoriilor aferente obligațiilor bugetare principale restante la data de 31.03.2020 inclusiv, datorate bugetului local de către contribuabili de pe raza administrativ teritorială a Comunei Sălard,

Ținând cont de :

- avizul consultativ al Comisiei de specialitate din cadrul Consiliului Local Sălard ,
- referatul de aprobare a primarului comunei Sălard, în calitate de initiator al proiectului
- prevederile Legii nr. 24/2000, privind normele de tehnică legislativă pentru elaborarea actelor normative, republicată, cu modificările și completările ulterioare;
- prevederile art. 5, alin.1, lit. a și alin (2), art.16 alin.(2), art 20 alin (1) lit.b) art.27, art. 30 și art.76¹ alin. (2) și (3) din Legea 273/2006 privind finanțele publice locale, cu modificările și completările ulterioare,
- prevederile art.1. art.2 alin (1) lit.h), precum și cele ale titlului IX. Impozite și taxe locale din Legea 227/2015, Codul Fiscal al României, cu completările ulterioare,
- prevederile Hotărârii nr.1/2016 din 6 ianuarie 2016 pentru aprobarea Normelor metodologice de aplicare a Legii nr.227/2016 privind Codul fiscal, cu modificările și completările ulterioare,
- prevederile Legii nr. 207/2015 privind Codul de procedură fiscală
- prevederile art. XVII Anularea accesoriilor în cazul obligațiilor bugetare restante la data de 31 martie 2020 datorate bugetelor locale din Ordonanța de Urgență nr.69 din 14 mai 2020 pentru modificarea și completarea legii nr.227/2015 privind Codul fiscal, precum și pentru instituirea unor măsuri fiscale,

În temeiul art.139 ,196, alin(1) , lit a) din OUG Nr.57/2019 privind Codul administrativ, cu modificările și completările ulterioare,

CONSILIUL LOCAL AL COMUNEI SĂLARD HOTĂRĂȘTE:

Art. 1. Se aprobă instituirea unor măsuri fiscale de anulare a accesoriilor aferente obligațiilor bugetare principale restante la data de 31.03.2020 inclusiv, datorate bugetului local de către contribuabili de pe raza administrativ teritorială a Comunei Sălard.

Art. 2. Se aprobă Procedura de acordare a măsurilor fiscale de anulare a accesoriilor aferente obligațiilor bugetare principale restante la data de 31.03.2020 inclusiv, datorate bugetului local de către contribuabili de pe raza administrativ teritorială a Comunei Sălard, conform anexei care face parte integrantă din prezenta hotărâre și se aplică de la data adoptării prezentei până la data de 31.03.2021 inclusiv (data limită de depunere a cererii sub sancțiunea decăderii), termenul de soluționare de către organul fiscal a cererilor depuse fiind 15.04.2021.

Art.3. Hotărârea se adoptă cu votul deschis al majorității absolute a consilierilor în funcție .

Art.4. Prezenta hotărâre se comunică cu:

- Institutia Prefectului – Judetul Bihor
- Primarul Comunei Sălard
- Biroul financiar- contabil,impozite si taxe,achizitii publice

**PREȘEDINTE DE ȘEDINȚĂ,
KINDLE NORBERT MIKLOS**




**CONTRASEMNEAZĂ,
SECRETAR GENERAL UAT,
DAMIAN ADRIANA GABRIELA**




Cvorum:13 voturi “pentru”,0 voturi ” împotrivă”,0“abtineri”,din totalul de 13 consilieri în funcție




PROCEDURA






de anulare a accesoriilor aferente obligațiilor bugetare principale restante la data de 31.03.2020 inclusiv, datorate bugetului local de către contribuabili de pe raza administrativ teritorială al Comunei Sălard



Dispoziții generale:



   Prezenta procedură se aplică pentru toate categoriile de debitori, cum ar fi persoane fizice sau juridice, indiferent de forma de proprietate, asocieri și alte entități fără personalitate juridică, persoane fizice care desfășoară activități economice în mod independent sau exercită profesii libere, care la data de 31 martie 2020 inclusiv, au obligații bugetare principale restante administrate de organul fiscal .



   anularea accesoriilor în cazul obligațiilor bugetare la 31 martie 2020 datorate bugetelor locale, se aplică de către unitățile administrativ-teritoriale, opțional, dacă consiliul local stabilește, prin hotărâre, aplicarea acestor prevederi.




   Prin hotărârea prevăzută la art.(2) consiliul local aprobă și procedura de anulare a accesoriilor.

   Prin obligații bugetare principale restante la 31 martie 2020 inclusiv se înțelege:
  obligații bugetare pentru care s-a împlinit scadența sau termenul de plată până la 31 martie 2020 inclusiv;

  diferențele de obligații bugetare stabilite prin decizii de impunere comunicate până la data de 31 martie 2020 inclusiv, chiar dacă pentru acestea nu s-a împlinit termenul de plată prevăzut la art.156 alin.(1) din Codul de procedură fiscală, cu modificările și completările ulterioare




  obligațiile bugetare principale aferente perioadelor fiscale de până la 31 martie 2020 inclusiv, stabilite prin decizie de impunere emisă din oficiu de organul fiscal sau prin declarație de impunere depusă cu întârziere de către contribuabil, în perioada cuprinsă între 1 aprilie 2020 și data depunerii cererii de anulare a accesoriilor inclusiv;

  alte obligații de plată individualizate în titluri executorii emise potrivit legii și existente în evidența organului fiscal în vederea recuperării la data de 31 martie 2020 inclusiv; precum și obligațiile bugetare principale stabilite de alte organe decât organele fiscale, aferente perioadelor fiscale de până la data de 31 martie 2020, transmise spre recuperare organelor fiscale în perioada cuprinsă între 1 aprilie 2020 și data depunerii cererii de anulare a accesoriilor inclusiv.

   Nu sunt considerate obligații de plată la 31 martie 2020 inclusiv, :

α) obligațiile bugetare pentru care s-au acordat și sunt în derulare înlesniri la plată, potrivit legii, la data de 31 martie 2020 inclusiv;

β) obligațiile de plată stabilite în acte administrative a căror executare este suspendată în condițiile legii, la data de 31 martie 2020 inclusiv.

   Sunt considerate restante la 31 martie 2020 inclusiv și obligațiile la plată care, la această dată, se află în oricare dintre situațiile prevăzute la alin.(5) iar ulterior acestei date, dar nu mai târziu de 31 martie 2021 inclusiv, înlesnirea la plată își pierde valabilitatea sau, după caz, încetează suspendarea executării actului administrativ fiscal. Pentru obligațiile prevăzute la alin (5) lit.b), debitorii pot renunța la efectele suspendării actului administrativ fiscal pentru a beneficia de anularea accesoriilor. În acest caz, debitorii trebuie să depună o cerere de renunțare la efectele suspendării actului administrativ fiscal până la data de 31 martie 2021 inclusiv.

☎️📄🕒 Prezenta procedură se aplică pe raza administrativ – teritorială al Comunei Sălard și va fi adoptată prin hotărâre a consiliului local.

Obiective și scopul procedurii

Este determinat de stimularea conformării contribuabililor la plata obligațiilor fiscale, revitalizarea și evitarea deschiderii procedurii insolvenței, maximizarea încasărilor bugetare și diminuarea arieratelor la bugetul local, precum și de respectarea principiului egalității de tratament, respectiv stabilirea în mod nediscriminatoriu a criteriilor și mijloacelor de acordare a facilităților fiscale, atât în cazul persoanelor juridice angajate sau nu în activități comerciale, cât și al persoanelor fizice și a celor asimilate acestora.

Durata și condițiile aplicării procedurii

(1) Prezenta procedură se aplică de la data aprobării prin Hotărâre a Consiliului Local până la 31.03.2021 inclusiv (data limită de depunere a cererii sub sancțiunea decăderii), termenul de soluționare de către organul fiscal a cererilor depuse în termen fiind 15.04.2021.

Procedura vizează anularea accesoriilor aferente obligațiilor bugetare principale restante la data de 31 martie 2020, dacă sunt îndeplinite cumulativ următoarele condiții:

a) Toate obligațiile bugetare principale restante la 31 martie 2020 inclusiv, administrate de organul fiscal local, se sting prin orice modalitate prevăzută de lege până la data de 31 martie 2020 inclusiv;

b) Sunt stinse prin orice modalitate prevăzută de lege toate obligațiile bugetare principale și accesorii administrate de organul fiscal local cu termene de plată cuprinse între data de 01 ianuarie 2020 și 31 martie 2021 inclusiv, până la data depunerii cererii de anulare a accesoriilor;

c) Debitorul să aibă depuse toate declarațiile fiscale, până la data depunerii cererii de anulare a accesoriilor. Această condiție se consideră îndeplinită și în cazul în care, pentru perioadele în care nu s-au depus declarații fiscale, obligațiile fiscale au fost stabilite, prin decizie, de către organul fiscal local;

d) Debitorul depune cererea de anulare a accesoriilor după îndeplinirea în mod corespunzător condițiilor prevăzute la lit.a)-c), dar nu mai târziu de 31 martie 2021 inclusiv, sub sancțiunea decăderii.

(2) Accesoriile aferente diferențelor de obligații bugetare principale declarate suplimentar de debitori prin declarație rectificativă prin care se corectează obligațiile bugetare principale cu scadențe anterioare datei de 31 martie 2020 inclusiv, administrate de organul fiscal local, se anulează dacă sunt îndeplinite cumulativ următoarele condiții:

a) Declarația rectificativă este depusă începând cu data de 01 ianuarie 2020 până la data de 31 martie 2021 inclusiv;

b) Toate obligațiile bugetare principale individualizate în declarația rectificativă se sting prin orice modalitate prevăzută de lege până la 31 martie 2021 inclusiv;

(3) Accesoriile aferente obligațiilor bugetare principale cu scadențe anterioare de 31 martie 2020 și stinse până la această dată se anulează dacă sunt îndeplinite cumulativ și în mod corespunzător condițiile prevăzute la art.1 lit.b) - d)

(4) Accesoriile aferente obligațiilor bugetare principale administrate de organul fiscal local, cu termene de plată până la 31 martie inclusiv și individualizate în decizii de impunere emise ca urmare a unei inspecții fiscale în derulare la data intrării în vigoare a Ordonanței de Urgență nr.69/14.05.2020, se anulează dacă sunt îndeplinite cumulativ următoarele condiții:

☎️🕒 Toate diferențele de obligații principale individualizate în decizia de impunere sunt stinse prin orice modalitate prevăzută de lege până la termenul de plată prevăzut la art.22 din Codul de procedură fiscală, cu modificările și completările ulterioare, până la termenul de plată prevăzut la art.456 alin.(1) din aceeași lege.

🕒🕒 Cererea de anulare a accesoriilor se depune în termen de 90 zile de la comunicarea deciziei de impunere, sub sancțiune decăderii.

(5) Prin derogare de la art.105 alin(8) din Codul de procedură fiscală, cu modificările și completările ulterioare, în situația inspecțiilor fiscale ce urmează a începe după intrarea în vigoare Ordonanței de urgență nr.69/2020, în scopul acordării anulării, organele fiscale iau în considerare declarațiile rectificative depuse de debitori în cel mult 10 zile de la data intrării în vigoare a ordonanței de urgență.

Beneficiarii și bugetul estimat

(1) Numărul estimat de posibili beneficiari este de **306**.

(2) Valoare totală estimată a măsurilor fiscale (accesorii susceptibile de anulare) care poate fi acordată în cadrul prezentei proceduri, pe întreaga durată de aplicare a acesteia, este de cca.**794.527 lei** iar suma încasată din obligații bugetare principale restante la 31.03.2021 este de cca **564.066 lei**.

Condiții de eligibilitate și implementarea procedurii

1) Debitorii care intenționează să beneficieze de anularea obligațiilor bugetare accesorii potrivit prezentei proceduri, pot depune o **notificare** (formular tipizat pus la dispoziție de către Biroul financiar contabil ,impozite si taxe,achizitii publice) adresată organului fiscal local, cu privire la intenția lor, până cel mai târziu la data depunerii cererii de anulare a accesoriilor, 31 martie 2021 inclusiv, sub sancțiunea decăderii.

2) După primirea notificării prevăzute la alin.(1), organul fiscal competent verifică dacă debitorul și-a îndeplinit obligațiile declarative până la respectiva dată, efectuează stingerile, compensările și orice fel de alte operațiuni necesare în vederea stabilirii cu certitudine a obligațiilor bugetare ce constituie condiție pentru acordarea facilității fiscale. În cazul în care se constată că debitorul nu și-a îndeplinit obligațiile declarative, organul fiscal local îl îndrumă potrivit art.7 din Codul de procedură fiscală.

3) În termen de cel mult 5 zile lucrătoare de la data depunerii notificării, organul fiscal competent eliberează din oficiu certificatul de atestare fiscală, pe care îl comunică debitorului.

4) Organul fiscal are obligația de a clarifica cu debitorul eventualele neconcordanțe cu privire la obligațiile bugetare ce constituie condiție pentru acordarea facilității fiscale sau a celor care pot fi anulate.

5) Pentru debitorii care au notificat organul fiscal potrivit alin.(1):

a) Toate accesoriile, care pot face obiectul anulării, se amână la plată în vederea anulării. În acest caz, organul fiscal emite decizie de amânare la plată a tuturor accesoriilor;

b) Procedura de executare silită nu începe sau se suspendă, după caz, pentru obligațiile accesorii amânate la plată potrivit lit.a),

c) Obligațiile accesorii amânate la plată potrivit lit.a) nu se sting până la data soluționării cererii de anulare a accesoriilor sau până la data de 31 martie 2021 inclusiv, în cazul în care debitorul nu depune cerere de anulare a accesoriilor.

(6) Prevederile alin.(5) sunt aplicabile și pe perioada cuprinsă între data depunerii cererii de anulare a accesoriilor și data emiterii deciziei de soluționare a cererii.

(7) Decizia de amânare la plată a tuturor accesoriilor își pierde valabilitatea în oricare dintre următoarele situații:

a)La data emiterii deciziei de anulare a accesoriilor sau a deciziei de respingere a cererii de anulare a accesoriilor, după caz;

b)La data de 31 martie 2021, în cazul în care debitorul nu depune cerere de anulare a accesoriilor.

(8) Prin derogare de la prevederile art.236 din codul de procedură fiscală, până la data de 31 martie 2021 inclusiv, debitorii care au notificat organul fiscal și au înființate popriri la data intrării în vigoare a prezentei ordonanțe, de către organul de executare

fiscală, asupra disponibilităților bănești, pot efectua plata sumelor înscrise în adresele de înființare a poprii și sumele indisponibilizate.

(9) Prevederile alin.(8) sunt aplicabile și pentru popririle înființate între data intrării în vigoare a prezentei ordonanțe și data de 31 martie 2021 inclusiv.

(10) Cererea de anulare a accesoriilor depusă până la data de 31 martie 2021, sub sub sancțiunea decăderii, se soluționează prin decizie de anulare a accesoriilor sau, după caz, decizie de respingere a a cererii de anulare

(11) Un debitor poate beneficia de anularea accesoriilor potrivit prezentei proceduri, dacă sunt îndeplinite toate condițiile pentru acordarea anulării.

(12) Măsurile fiscale prevăzute de prezenta procedură își mențin valabilitatea și în următoarele cazuri:

⊗Ⓛ în cazul desființării actului administrativ fiscal în procedura de soluționare a contestației, chiar dacă s-a dispus emiterea unui nou act administrativ fiscal;

ⓁⓁ în cazul în care ulterior emiterii certificatului de atestare fiscală, organul fiscal constată existența unor obligații bugetare ce nu au fost incluse în certificatul de atestare fiscală.

(13) Împotriva actelor administrative fiscale emise potrivit prezentei proceduri se poate formula contestație potrivit art.268-281 din Codul de procedură fiscală.

Dispoziții finale

Organele de specialitate ale Biroului financiar contabil ,impozite si taxe,achizitii publice cu atribuții în administrarea creanțelor bugetare locale verifică îndeplinirea tuturor condițiilor prevăzute de prezenta procedură, inclusiv achitarea integrală a amenzilor contravenționale aflate în executare silită la organul fiscal local, precum și a obligațiilor de plată rezultate din raporturi juridice contractuale.

**PREȘEDINTE DE ȘEDINȚĂ,
KINDLE NORBERT MIKLOS**

**SECRETAR GENERAL UAT,
DAMIAN ADRIANA GABRIELA**



ROMÂNIA
JUDEȚUL BIHOR
CONSILIUL LOCAL AL COMUNEI SĂLARD
Sălard Nr 724, C.P. 417450, Județul Bihor, România
CÎF:4641318, Tel /Fax: 0259/441049, Fax:0259/441051
e-mail: primariasalard@yahoo.com
comunasalardbh@gmail.com
web.site: www.salard.ro

HOTĂRÂREA Nr. 27 **din 25.02.2021**

privind aprobarea Programului anual al achizițiilor publice și a Planului anual al achizițiilor publice la nivelul comunei Sălard pe anul 2021

Având în vedere Proiectul de hotărâre inițiat de primarul comunei Sălard precum și Raportul de specialitate întocmit de către Biroul financiar contabil, impozite și taxe, achiziții publice din cadrul aparatului de specialitate al primarului comunei Sălard, privind aprobarea Programului anual al achizițiilor publice și a Planului anual al achizițiilor publice la nivelul comunei Sălard pe anul 2021 ,

Tinând cont de :

- avizul consultativ al Comisiei de specialitate din cadrul Consiliului Local al Comunei Sălard ,
 - referatul de aprobare a primarului comunei Sălard, în calitate de initiator al proiectului
 - prevederile Legii nr. 24/2000, privind normele de tehnică legislativă pentru elaborarea actelor normative, republicată, cu modificările și completările ulterioare;
 - prevederile art. 12, și ale art. 13, din HGR nr 395/2016 pentru aprobarea normelor metodologice de aplicare a prevederilor referitoare la atribuirea contractelor de achiziție publică/ acord-cadru din Legea nr. 98/2016, privind achizițiile publice,
 - prevederile Ordinului ANAP nr 281/2016, cu modificările și completările ulterioare,
- În temeiul art.139 ,196, alin(1) , lit a) din OUG Nr.57/2019 privind Codul administrativ, cu modificările și completările ulterioare,

CONSILIUL LOCAL AL COMUNEI SĂLARD

HOTĂRĂȘTE:

Art.1. Se aprobă Programul anual al achizițiilor publice la nivelul comunei Sălard pe anul 2021 , conform anexei nr.1 care face parte integrantă din prezenta hotărâre.

Art.2. Se aprobă Planul anual al achizițiilor publice la nivelul comunei Sălard pe anul 2021, conform anexei nr.2 care face parte integrantă din prezenta hotărâre.

Art.3. Hotărârea se adoptă cu votul deschis al majorității absolute a consilierilor în funcție .

Art.4. Prezenta hotărâre se comunică cu:

- Institutia Prefectului – Judetul Bihor
- Primarul Comunei Sălard
- Biroul financiar- contabil,impozite si taxe,achizitii publice

**PREȘEDINTE DE ȘEDINȚĂ,
KINDLE NORBERT MIKLOS**

**CONTRASEMNEAZĂ,
SECRETAR GENERAL UAT,
DAMIAN ADRIANA GABRIELA**

Cvorum:13 voturi “pentru”,0 voturi ” împotrivă”,0“abtineri”,din totalul de 13 consilieri în funcție



ROMÂNIA
JUDEȚUL BIHOR
CONSILIUL LOCAL AL COMUNEI SĂLARD
Sălard Nr 724, C.P. 417450, Județul Bihor, România
CÎF:4641318, Tel /Fax: 0259/441049, Fax:0259/441051
e-mail: primariasalard@yahoo.com
comunasalardbh@gmail.com
web.site: www.salard.ro

HOTĂRÂREA Nr. 28 **din 25.02.2021**

privind aprobarea Raportului de evaluare pentru imobilizările corporale de natură construcții și terenuri aflate în domeniul public și privat al comunei Sălard ,judetul Bihor

Având în vedere Proiectul de hotărâre inițiat de primarul comunei Sălard, precum și Raportul de specialitate întocmit de către Biroul financiar contabil, impozite și taxe, achiziții publice din cadrul aparatului de specialitate al primarului comunei Sălard, privind aprobarea Raportului de evaluare pentru imobilizările corporale de natură construcții și terenuri aflate în domeniul public și privat al comunei Sălard ,judetul Bihor ,

Ținând cont de :

- avizul consultativ al Comisiei de specialitate din cadrul Consiliului Local al Comunei Sălard ,
- referatul de aprobare a primarului comunei Sălard, în calitate de initiator al proiectului
- prevederile Legii nr. 24/2000, privind normele de tehnică legislativă pentru elaborarea actelor normative, republicată, cu modificările și completările ulterioare;
- prevederile art.8 alin.1 și alin.2 din Legea nr.82/1991 a contabilității, cu modificările și completările ulterioare,
- prevederile art.2 din Ordonanța Guvernului nr.81/2003 privind reevaluarea și amortizarea activelor fixe aflate în patrimoniul instituțiilor publice, cu modificările și completările ulterioare,
- prevederile Ordinului Ministrului Economiei și Finanțelor nr. 3471/2008 pentru aprobarea Normelor metodologice privind reevaluarea și amortizarea activelor fixe corporale aflate în patrimoniul instituțiilor publice,
- prevederile art.129, alin.2, litera c. din OUG Nr.57/2019 privind Codul administrativ, cu modificările și completările ulterioare,
- Raportul de evaluare pentru imobilizările corporale de natură construcții și terenuri aflate în domeniul public și privat al comunei Sălard ,judetul Bihor , întocmit de evaluator expert Mancia Aurora, evaluator autorizat ANEVAR,

În temeiul art. 196, alin(1) , lit a) din OUG Nr.57/2019 privind Codul administrativ, cu modificările și completările ulterioare,

CONSILIUL LOCAL AL COMUNEI SĂLARD

HOTĂRĂȘTE:

Art.1 Se aprobă însușirea Raportului de evaluare pentru imobilizările corporale de natură construcții și terenuri aflate în domeniul public și privat al comunei Sălard judetul Bihor, întocmit de evaluator expert Mancia Aurora, evaluator autorizat ANEVAR, conform anexei care face parte integrantă din prezenta hotărâre.

Art.2. Hotărârea se adoptă cu votul deschis al majorității absolute a consilierilor în funcție .

Art.3. Prezenta hotărâre se comunică cu:

- Institutia Prefectului – Judetul Bihor
- Primarul Comunei Sălard
- Biroul financiar- contabil,impozite si taxe,achizitii publice

**PREȘEDINTE DE ȘEDINȚĂ,
KINDLE NORBERT MIKLOS**

**CONTRASEMNEAZĂ,
SECRETAR GENERAL UAT,
DAMIAN ADRIANA GABRIELA**

Cvorum:13 voturi “pentru”,0 voturi ” împotrivă”,0“abtineri”,din totalul de 13 consilieri în funcție



ROMÂNIA
JUDEȚUL BIHOR
CONSILIUL LOCAL AL COMUNEI SĂLARD



Sălard Nr 724, C.P. 417450, Județul Bihor, România

CÎF:4641318, Tel /Fax: 0259/441049, Fax:0259/441051

e-mail: primariasalard@yahoo.com

comunasalardbh@gmail.com

web.site: www.salard.ro

H O T Ă R Ă R E A Nr. 29
din 25.02.2021

privind aprobarea Planului de amplasament si delimitare a imobilului cu suprafata de 4225 mp, teren intravilan ce reprezinta Drum- strada pietruită în intravilanul satului Salard, Comuna Salard, înscris în Cartea Funciară nr.595 Salard cu nr.topografic 2593/59, constituire numar cadastral nou si constituire Carte Funciară

Având în vedere Proiectul de hotărâre inițiat de primarul comunei Sălard , Raportul de specialitate întocmit de Compartimentul urbanism si amenajarea teritoriului din cadrul aparatului de specialitate al primarului comunei Salard, privind necesitatea aprobării Planului de amplasament si delimitare a imobilului cu suprafata de 4225 mp, teren intravilan ce reprezinta Drum- strada pietruită în intravilanul satului Salard, Comuna Salard, înscris în Cartea Funciară nr.595 Salard cu nr.topografic 2593/59, constituire numar cadastral nou si constituire Carte Funciară , precum și documentatia întocmită de SC ROEXPERTCAD SRL,

Tinând cont de :

- avizul consultativ al Comisiei de specialitate din cadrul Consiliului Local al Comunei Sălard,
- referatul de aprobare a primarului comunei Sălard, in calitate de initiator al proiectului de hotărâre;
- prevederile art. 25 alin.1, din Legea 350/2001 privind amenajarea teritoriului si urbanismul cu modificarile si completarile ulterioare,
- prevederile Legii nr. 7/1996 a cadastrului și publicității imobiliare, republicată, cu modificările și completările ulterioare;
- prevederile Legii nr. 24/2000, privind normele de tehnică legislativă pentru elaborarea actelor normative, republicată, cu modificările și completările ulterioare;

În temeiul art.139 și art.196, alin(1) , lit a) din OUG Nr.57/2019 privind Codul administrativ, cu modificările și completările ulterioare,

CONSILIUL LOCAL AL COMUNEI SĂLARD

HOTĂRĂȘTE:

Art. 1. Se aprobă Planul de amplasament si delimitare a imobilului cu suprafata de 4225 mp, teren intravilan ce reprezinta Drum- strada pietruită în intravilanul satului Salard, Comuna Salard, proprietate COMUNA SĂLARD – Domeniul public al Comunei Sălard, conform HCL SALARD NR 25/1999 si Inventarul bunurilor ce aparțin domeniului public al Comunei Sălard, Anexa Nr 75, apărut in Monitorul Oficial Nr 671 bis din 10.09.2002, si Cartea Funciară nr.595 Salard , astfel:

Număr Carte Funciara	Număr topografic	Suprafață -mp.-	Mențiuni
CF.nr. 595 Salard	2593/59	4.225	Drum – stradă Domeniul public al Comunei Sălard
TOTAL		4.225 mp	

Art.2.Hotărârea se adoptă cu votul deschis al majorității calificate a consilierilor locali în funcție.

Art. 3. Cu ducerea la îndeplinire a prezentei hotărâri se încredințează Primarul Comunei Sălard și Compartimentul urbanism si amenajarea teritoriului .

Art.4 Prezenta hotărâre se comunică cu:

- Instituția Prefectului – Județul Bihor,
- Primarul Comunei Sălard
- OCPI Bihor
- Compartimentul urbanism și amenajarea teritoriului

**PREȘEDINTE DE ȘEDINȚĂ,
KINDLE NORBERT MIKLOS**

**CONTRASEMNEAZĂ
SECRETAR GENERAL UAT,
DAMIAN ADRIANA GABRIELA**

Cvorum:13 voturi “pentru”,0 voturi ” împotrivă”,0“abtineri”,din totalul de 13 consilieri în funcție



ROMÂNIA
JUDEȚUL BIHOR
CONSILIUL LOCAL AL COMUNEI SĂLARD



Sălard Nr 724, C.P. 417450, Județul Bihor, România

CÎF:4641318, Tel /Fax: 0259/441049, Fax:0259/441051

e-mail: primariasalard@yahoo.com comunasalardbh@gmail.com

web.site: www.salard.ro

H O T Ă R Ă R E A Nr. 30
din 25.02.2021

privind aprobarea Planului de amplasament si delimitare a imobilului cu suprafata de 8124 mp, teren intravilan ce reprezinta Drum- stradă pietruită în intravilanul satului Salard, Comuna Salard, înscris în Cartea Funciară nr.50449 Salard cu nr.topografic 841/2 si Cartea Funciară nr.2176 Salard cu nr.topografice 8/7 si 8/5, constituire numar cadastral nou si constituire Carte Funciara

Având în vedere Proiectul de hotărâre inițiat de primarul comunei Sălard , Raportul de specialitate întocmit de Compartimentul urbanism si amenajarea teritoriului din cadrul aparatului de specialitate al primarului comunei Salard, privind necesitatea aprobării Planului de amplasament si delimitare a imobilului cu suprafața de 8124 mp, teren intravilan ce reprezinta Drum- stradă pietruită în intravilanul satului Salard, Comuna Salard, înscris în Cartea Funciară nr.50449 Salard cu nr.topografic 841/2 si Cartea Funciară nr.2176 Salard cu nr.topografice 8/7 si 8/5, constituire numar cadastral nou si constituire Carte Funciara precum și documentatia întocmită de SC ROEXPERTCAD SRL,

Tinând cont de :

- avizul consultativ al Comisiei de specialitate din cadrul Consiliului Local al Comunei Sălard,
- referatul de aprobare a primarului comunei Sălard, in calitate de initiator al proiectului de hotărâre;
- prevederile art. 25 alin.1, din Legea 350/2001 privind amenajarea teritoriului si urbanismul cu modificarile si completarile ulterioare,
- prevederile Legii nr. 7/1996 a cadastrului și publicității imobiliare, republicată, cu modificările și completările ulterioare;
- prevederile Legii nr. 24/2000, privind normele de tehnică legislativă pentru elaborarea actelor normative, republicată, cu modificările și completările ulterioare;

În temeiul art.139 și art.196, alin(1) , lit a) din OUG Nr.57/2019 privind Codul administrativ,cu modificările și completările ulterioare,

CONSILIUL LOCAL AL COMUNEI SĂLARD
HOTĂRĂȘTE:

Art. 1. Se aprobă Planul de amplasament si delimitare a imobilului cu suprafata de 8124 mp, teren intravilan ce reprezinta Drum - stradă pietruită în intravilanul satului Salard, Comuna Salard, proprietate COMUNA SĂLARD – Domeniul public al Comunei Sălard conform HCL SALARD NR 25/1999 si Inventarul bunurilor ce aparțin domeniului public al Comunei Sălard, Anexa Nr 75, apărut in Monitorul Oficial Nr 671 bis din 10.09.2002, si Cartea Funciară nr.50449 Salard cu nr.topografic 841/2 si Cartea Funciară nr.2176 Salard cu nr.topografice 8/7 si 8/5 astfel:

Număr Carte Funciara	Număr topografic	Suprafață -mp.-	Mențiuni
CF.nr. 50449 Salard	841/2	7.037	Drum – stradă Domeniul public al Comunei Sălard
CF.nr. 2176 Salard	8/7	107	Drum – stradă Domeniul public al Comunei Sălard
CF.nr. 2176 Salard	8/5	980	Drum – stradă Domeniul public al Comunei Sălard
TOTAL		8.124 mp	

Art.2. Hotărârea se adoptă cu votul deschis al majorității calificate a consilierilor locali în funcție.

Art. 3. Cu ducerea la îndeplinire a prezentei hotărâri se încredințează Primarul Comunei Sălard și Compartimentul urbanism și amenajarea teritoriului .

Art.4 Prezenta hotărâre se comunică cu:

- Instituția Prefectului – Județul Bihor,
- Primarul Comunei Sălard
- OCPI Bihor
- Compartimentul urbanism și amenajarea teritoriului

**PREȘEDINTE DE ȘEDINȚĂ,
KINDLE NORBERT MIKLOS**

**CONTRASEMNEAZĂ
SECRETAR GENERAL UAT,
DAMIAN ADRIANA GABRIELA**

Cvorum:13 voturi “pentru”,0 voturi ” împotriva”,0“abțineri”,din totalul de 13 consilieri în funcție



ROMÂNIA
JUDEȚUL BIHOR
CONSILIUL LOCAL AL COMUNEI SĂLARD



Sălard Nr 724, C.P. 417450, Județul Bihor, România

CÎF:4641318, Tel /Fax: 0259/441049, Fax:0259/441051

e-mail: primariasalard@yahoo.com comunasalardbh@gmail.com

web.site: www.salard.ro

H O T Ă R Ă R E A Nr. 31
din 25.02.2021

privind aprobarea Planului de amplasament si delimitare a imobilului cu suprafata de 1573 mp, teren intravilan ce reprezinta Drum- stradă pietruită în intravilanul satului Salard, Comuna Salard, înscris în Cartea Funciară nr.50449 Salard cu nr.topografic 841/2, constituire numar cadastral nou si constituire Carte Funciara

Având în vedere Proiectul de hotărâre inițiat de primarul comunei Sălard , Raportul de specialitate întocmit de Compartimentul urbanism si amenajarea teritoriului din cadrul aparatului de specialitate al primarului comunei Salard, privind necesitatea aprobării Planului de amplasament si delimitare a imobilului cu suprafața de 1573 mp, teren intravilan ce reprezinta Drum- stradă pietruită în intravilanul satului Salard, Comuna Salard, înscris în Cartea Funciară nr.50449 Salard cu nr.topografic 841/2, constituire numar cadastral nou si constituire Carte Funciara , precum și documentatia întocmită de SC ROEXPERTCAD SRL,

Tinând cont de :

- avizul consultativ al Comisiei de specialitate din cadrul Consiliului Local al Comunei Sălard,
- referatul de aprobare a primarului comunei Sălard, in calitate de initiator al proiectului de hotărâre;
- prevederile art. 25 alin.1, din Legea 350/2001 privind amenajarea teritoriului si urbanismul cu modificarile si completarile ulterioare,
- prevederile Legii nr. 7/1996 a cadastrului și publicității imobiliare, republicată, cu modificările și completările ulterioare;
- prevederile Legii nr. 24/2000, privind normele de tehnică legislativă pentru elaborarea actelor normative, republicată, cu modificările și completările ulterioare;

În temeiul art.139 și art.196, alin(1) , lit a) din OUG Nr.57/2019 privind Codul administrativ,cu modificările și completările ulterioare,

CONSILIUL LOCAL AL COMUNEI SĂLARD
HOTĂRĂȘTE:

Art. 1. Se aprobă Planul de amplasament si delimitare a imobilului cu suprafata de 1573 mp, teren intravilan ce reprezinta Drum - stradă pietruită în intravilanul satului Salard, Comuna Salard, proprietate COMUNA SĂLARD – Domeniul public al Comunei Sălard conform HCL SALARD NR 25/1999 si Inventarul bunurilor ce aparțin domeniului public al Comunei Sălard, Anexa Nr 75, apărut in Monitorul Oficial Nr 671 bis din 10.09.2002, si Cartea Funciară nr. 50449 Sălard, astfel:

Număr Carte Funciara	Număr topografic	Suprafață -mp.-	Mențiuni
CF.nr. 50449 Salard	841/2	1.573	Drum – stradă Domeniul public al Comunei Sălard
TOTAL		1.573 mp	

Art.2.Hotărârea se adoptă cu votul deschis al majorității calificate a consilierilor locali în funcție.

Art. 3. Cu ducerea la îndeplinire a prezentei hotărâri se încredințează Primarul Comunei Sălard și Compartimentul urbanism si amenajarea teritoriului .

Art.4 Prezenta hotărâre se comunică cu:

- Instituția Prefectului – Județul Bihor,
- Primarul Comunei Sălard
- OCPI Bihor
- Compartimentul urbanism și amenajarea teritoriului

**PREȘEDINTE DE ȘEDINȚĂ,
KINDLE NORBERT MIKLOS**

**CONTRASEMNEAZĂ
SECRETAR GENERAL UAT,
DAMIAN ADRIANA GABRIELA**

Cvorum:13 voturi “pentru”,0 voturi ” împotrivă”,0“abtineri”,din totalul de 13 consilieri în funcție



ROMÂNIA
JUDEȚUL BIHOR
CONSILIUL LOCAL AL COMUNEI SĂLARD



Sălard Nr 724,C.P. 417450, Județul Bihor, România

CÎF:4641318, Tel /Fax: 0259/441049, Fax:0259/441051

e-mail: primariasalard@yahoo.com

comunasalardbh@gmail.com

web.site: www.salard.ro

H O T Ă R Ă R E A Nr. 32
din 25.02.2021

privind aprobarea Planului de amplasament si delimitare a imobilului cu suprafata de 1061 mp, teren intravilan ce reprezinta Drum- stradă pietruită în intravilanul satului Salard, Comuna Salard, înscris în Cartea Funciară nr.50449 Salard cu nr.topografic 841/2, constituire numar cadastral nou si constituire Carte Funciara

Având în vedere Proiectul de hotărâre inițiat de primarul comunei Sălard , Raportul de specialitate întocmit de Compartimentul urbanism si amenajarea teritoriului din cadrul aparatului de specialitate al primarului comunei Salard, privind necesitatea aprobării Planului de amplasament si delimitare a imobilului cu suprafața de 1061 mp, teren intravilan ce reprezinta Drum- stradă pietruită în intravilanul satului Salard, Comuna Salard, înscris în Cartea Funciară nr.50449 Salard cu nr.topografic 841/2, constituire numar cadastral nou si constituire Carte Funciara , precum și documentatia întocmită de SC ROEXPERTCAD SRL,

Tinând cont de :

- avizul consultativ al Comisiei de specialitate din cadrul Consiliului Local al Comunei Sălard,
- referatul de aprobare a primarului comunei Sălard, in calitate de initiator al proiectului de hotărâre;
- prevederile art. 25 alin.1, din Legea 350/2001 privind amenajarea teritoriului si urbanismul cu modificarile si completarile ulterioare,
- prevederile Legii nr. 7/1996 a cadastrului și publicității imobiliare, republicată, cu modificările și completările ulterioare;
- prevederile Legii nr. 24/2000, privind normele de tehnică legislativă pentru elaborarea actelor normative, republicată, cu modificările și completările ulterioare;

În temeiul art.139 și art.196, alin(1) , lit a) din OUG Nr.57/2019 privind Codul administrativ,cu modificările și completările ulterioare,

CONSILIUL LOCAL AL COMUNEI SĂLARD
HOTĂRĂȘTE:

Art. 1. Se aprobă Planul de amplasament si delimitare a imobilului cu suprafata de 1061 mp, teren intravilan ce reprezinta Drum - stradă pietruită în intravilanul satului Salard, Comuna Salard, proprietate COMUNA SĂLARD – Domeniul public al Comunei Sălard, conform HCL SALARD NR 25/1999 si Inventarul bunurilor ce aparțin domeniului public al Comunei Sălard, Anexa Nr 75, apărut in Monitorul Oficial Nr 671 bis din 10.09.2002, si Cartea Funciară nr. 50449 Salard ,astfel:

Număr Carte Funciara	Număr topografic	Suprafață -mp.-	Mențiuni

CF.nr. 50449 Salard	841/2	1.061	Drum – stradă Domeniul public al Comunei Sălard
TOTAL		1.061 mp	

Art.2.Hotărârea se adoptă cu votul deschis al majorității calificate a consilierilor locali în funcție.

Art. 3. Cu ducerea la îndeplinire a prezentei hotărâri se încredințează Primarul Comunei Sălard și Compartimentul urbanism și amenajarea teritoriului .

Art.4 Prezenta hotărâre se comunică cu:

- Instituția Prefectului – Județul Bihor,
- Primarul Comunei Sălard
- OCPI Bihor
- Compartimentul urbanism și amenajarea teritoriului

**PREȘEDINTE DE ȘEDINȚĂ,
KINDLE NORBERT MIKLOS**

**CONTRASEMNEAZĂ
SECRETAR GENERAL UAT,
DAMIAN ADRIANA GABRIELA**

Cvorum:13 voturi “pentru”,0 voturi ” împotriva”,0“abtineri”,din totalul de 13 consilieri în funcție



ROMÂNIA
JUDEȚUL BIHOR
CONSILIUL LOCAL AL COMUNEI SĂLARD



Sălard Nr 724, C.P. 417450, Județul Bihor, România

CÎF:4641318, Tel /Fax: 0259/441049, Fax:0259/441051

e-mail: primariasalard@yahoo.com

comunasalardbh@gmail.com

web.site: www.salard.ro

HOTĂRÂREA Nr. 33
din 25.02.2021

privind aprobarea Planului de amplasament si delimitare a imobilului cu suprafata de 3135 mp, teren intravilan ce reprezinta Drum- stradă pietruită în intravilanul satului Salard, Comuna Salard, înscris în Cartea Funciară nr.1 Salard , nr.topografic 1560/26, constituire numar cadastral nou si constituire Carte Funciara

Având în vedere Proiectul de hotărâre inițiat de primarul comunei Sălard , Raportul de specialitate întocmit de Compartimentul urbanism si amenajarea teritoriului din cadrul aparatului de specialitate al primarului comunei Salard, privind necesitatea aprobării Planului de amplasament si delimitare a imobilului cu suprafata de 3135 mp, teren intravilan ce reprezinta Drum- stradă pietruită în intravilanul satului Salard, Comuna Salard, înscris în Cartea Funciară nr.1 Salard cu nr.topografic 1560/26, constituire numar cadastral nou si constituire Carte Funciara

precum și documentația întocmită de SC ROEXPERTCAD SRL,

Tinând cont de :

- avizul consultativ al Comisiei de specialitate din cadrul Consiliului Local al Comunei Sălard,
- referatul de aprobare a primarului comunei Sălard, in calitate de initiator al proiectului de hotărâre;
- prevederile art. 25 alin.1, din Legea 350/2001 privind amenajarea teritoriului si urbanismul cu modificarile si completarile ulterioare,
- prevederile Legii nr. 7/1996 a cadastrului și publicității imobiliare, republicată, cu modificările și completările ulterioare;
- prevederile Legii nr. 24/2000, privind normele de tehnică legislativă pentru elaborarea actelor normative, republicată, cu modificările și completările ulterioare;

În temeiul art.139 și art.196, alin(1) , lit a) din OUG Nr.57/2019 privind Codul administrativ,cu modificările și completările ulterioare,

CONSILIUL LOCAL AL COMUNEI SĂLARD
HOTĂRĂȘTE:

Art. 1. Se aprobă Planul de amplasament si delimitare a imobilului cu suprafata de 3135 mp, teren intravilan ce reprezinta Drum - stradă pietruită în intravilanul satului Salard, Comuna Salard, proprietate COMUNA SĂLARD – Domeniul public al Comunei Sălard, conform HCL SALARD NR 25/1999 si Inventarul bunurilor ce aparțin domeniului public al Comunei Sălard, Anexa Nr 75, apărut in Monitorul Oficial Nr 671 bis din 10.09.2002, si Cartea Funciară nr.1 Salard, numar topografic 1560/26,astfel:

Număr Carte Funciara	Număr topografic	Suprafață -mp.-	Mențiuni
CF.nr. 1 Sălard	1560/26	3.135	Drum – stradă – Domeniul public al Comunei Sălard
TOTAL		3.135 mp	

Art.2. Hotărârea se adoptă cu votul deschis al majorității calificate a consilierilor locali în funcție.

Art. 3. Cu ducerea la îndeplinire a prezentei hotărâri se încredințează Primarul Comunei Sălard și Compartimentul urbanism și amenajarea teritoriului .

Art.4 Prezenta hotărâre se comunică cu:

- Instituția Prefectului – Județul Bihor,
- Primarul Comunei Sălard
- OCPI Bihor
- Compartimentul urbanism și amenajarea teritoriului

**PREȘEDINTE DE ȘEDINȚĂ,
KINDLE NORBERT MIKLOS**

**CONTRASEMNEAZĂ
SECRETAR GENERAL UAT,
DAMIAN ADRIANA GABRIELA**

Cvorum:13 voturi “pentru”,0 voturi ” împotrivă”,0“abtineri”,din totalul de 13 consilieri în funcție



ROMÂNIA
JUDEȚUL BIHOR
CONSILIUL LOCAL AL COMUNEI SĂLARD



Sălard Nr 724, C.P. 417450, Județul Bihor, România

CÎF:4641318, Tel /Fax: 0259/441049, Fax:0259/441051

e-mail: primariasalard@yahoo.com

comunasalardbh@gmail.com

web.site: www.salard.ro

HOTĂRÂREA Nr. 34
din 25.02.2021

privind aprobarea Planului de amplasament si delimitare a imobilului cu suprafata de 5458 mp, teren intravilan ce reprezinta Drum- stradă pietruită în intravilanul satului Salard, Comuna Salard, înscris în Cartea Funciară nr.50449 Salard cu nr.topografic 841/2, constituire numar cadastral nou si constituire Carte Funciara

Având în vedere Proiectul de hotărâre inițiat de primarul comunei Sălard , Raportul de specialitate întocmit de Compartimentul urbanism si amenajarea teritoriului din cadrul aparatului de specialitate al primarului comunei Salard, privind necesitatea aprobării Planului de amplasament si delimitare a imobilului cu suprafata de 5458 mp, teren intravilan ce reprezinta Drum- stradă pietruită în intravilanul satului Salard, Comuna Salard, înscris în Cartea Funciară nr.50449 Salard cu nr.topografic 841/2, constituire numar cadastral nou si constituire Carte Funciara , precum și documentatia întocmită de SC ROEXPERTCAD SRL,

Tinând cont de :

- avizul consultativ al Comisiei de specialitate din cadrul Consiliului Local al Comunei Sălard,
- referatul de aprobare a primarului comunei Sălard, in calitate de initiator al proiectului de hotărâre;
- prevederile art. 25 alin.1, din Legea 350/2001 privind amenajarea teritoriului si urbanismul cu modificarile si completarile ulterioare,
- prevederile Legii nr. 7/1996 a cadastrului și publicității imobiliare, republicată, cu modificările și completările ulterioare;
- prevederile Legii nr. 24/2000, privind normele de tehnică legislativă pentru elaborarea actelor normative, republicată, cu modificările și completările ulterioare;

În temeiul art.139 și art.196, alin(1) , lit a) din OUG Nr.57/2019 privind Codul administrativ,cu modificările și completările ulterioare,

CONSILIUL LOCAL AL COMUNEI SĂLARD
HOTĂRĂȘTE:

Art. 1. Se aprobă Planul de amplasament si delimitare a imobilului cu suprafata de 5458 mp, teren intravilan ce reprezinta Drum - stradă pietruită în intravilanul satului Salard, Comuna Salard, proprietate COMUNA SĂLARD – Domeniul public al Comunei Sălard, conform HCL SALARD NR 25/1999 si Inventarul bunurilor ce aparțin domeniului public al Comunei Sălard, Anexa Nr 75, apărut in Monitorul Oficial Nr 671 bis din 10.09.2002, si Cartea Funciară nr. 50449 Salard,numar topografic 841/2 , astfel:

Număr Carte Funciara	Număr topografic	Suprafață -mp.-	Mențiuni
CF.nr. 50449 Salard	841/2	5.458	Drum – stradă Domeniul public al Comunei Sălard
TOTAL		5.458 mp	

Art.2. Hotărârea se adoptă cu votul deschis al majorității calificate a consilierilor locali în funcție.

Art. 3. Cu ducerea la îndeplinire a prezentei hotărâri se încredințează Primarul Comunei Sălard și Compartimentul urbanism și amenajarea teritoriului .

Art.4 Prezenta hotărâre se comunică cu:

- Instituția Prefectului – Județul Bihor,
- Primarul Comunei Sălard
- OCPI Bihor
- Compartimentul urbanism și amenajarea teritoriului

**PREȘEDINTE DE ȘEDINȚĂ,
KINDLE NORBERT MIKLOS**

**CONTRASEMNEAZĂ
SECRETAR GENERAL UAT,
DAMIAN ADRIANA GABRIELA**

Cvorum:13 voturi “pentru”,0 voturi ” împotriva”,0“abtineri”,din totalul de 13 consilieri în funcție



ROMÂNIA
JUDEȚUL BIHOR
CONSILIUL LOCAL AL COMUNEI SĂLARD



Sălard Nr 724, C.P. 417450, Județul Bihor, România

CÎF:4641318, Tel /Fax: 0259/441049, Fax:0259/441051

e-mail: primariasalard@yahoo.com

comunasalardbh@gmail.com

web.site: www.salard.ro

H O T Ă R Ă R E A Nr. 35
din 25.02.2021

privind aprobarea Planului de amplasament si delimitare a imobilului cu suprafata de 2153 mp, teren intravilan ce reprezinta Drum- strada pietruită în intravilanul satului Salard, Comuna Salard, înscris în Cartea Funciară nr.1 Salard cu nr.topografic 1560/25, constituire numar cadastral nou si constituire Carte Funciara

Având în vedere Proiectul de hotărâre inițiat de primarul comunei Sălard , Raportul de specialitate întocmit de Compartimentul urbanism si amenajarea teritoriului din cadrul aparatului de specialitate al primarului comunei Salard, privind necesitatea aprobării Planului de amplasament si delimitare a imobilului cu suprafața de 2153 mp, teren intravilan ce reprezinta Drum- strada pietruită în intravilanul satului Salard, Comuna Salard, înscris în Cartea Funciară nr.1 Salard cu nr.topografic 1560/25, constituire numar cadastral nou si constituire Carte Funciara precum și documentatia întocmită de SC ROEXPERTCAD SRL,

Tinând cont de :

- avizul consultativ al Comisiei de specialitate din cadrul Consiliului Local al Comunei Sălard,
- referatul de aprobare a primarului comunei Sălard, in calitate de initiator al proiectului de hotărâre;
- prevederile art. 25 alin.1, din Legea 350/2001 privind amenajarea teritoriului si urbanismul cu modificarile si completarile ulterioare,
- prevederile Legii nr. 7/1996 a cadastrului și publicității imobiliare, republicată, cu modificările și completările ulterioare;
- prevederile Legii nr. 24/2000, privind normele de tehnică legislativă pentru elaborarea actelor normative, republicată, cu modificările și completările ulterioare;

În temeiul art.139 și art.196, alin(1) , lit a) din OUG Nr.57/2019 privind Codul administrativ,cu modificările și completările ulterioare,

CONSILIUL LOCAL AL COMUNEI SĂLARD
HOTĂRĂȘTE:

Art. 1. Se aprobă Planul de amplasament si delimitare a imobilului cu suprafata de 2153 mp, teren intravilan ce reprezinta Drum - strada pietruită în intravilanul satului Salard, Comuna Salard, proprietate COMUNA SĂLARD – Domeniul public al Comunei Sălard, conform HCL SALARD NR 25/1999 si Inventarul bunurilor ce aparțin domeniului public al Comunei Sălard, Anexa Nr 75, apărut in Monitorul Oficial Nr 671 bis din 10.09.2002, si Cartea Funciară nr.1 Sălard, astfel:

Număr Carte Funciara	Număr topografic	Suprafață -mp.-	Mențiuni
CF.nr. 1 Sălard	1560/25	2.153	Drum – stradă Domeniul public al Comunei Sălard
TOTAL		2.153 mp	

Art.2. Hotărârea se adoptă cu votul deschis al majorității calificate a consilierilor locali în funcție.

Art. 3. Cu ducerea la îndeplinire a prezentei hotărâri se încredințează Primarul Comunei Sălard și Compartimentul urbanism și amenajarea teritoriului .

Art.4 Prezenta hotărâre se comunică cu:

- Instituția Prefectului – Județul Bihor,
- Primarul Comunei Sălard
- OCPI Bihor
- Compartimentul urbanism și amenajarea teritoriului

**PREȘEDINTE DE ȘEDINȚĂ,
KINDLE NORBERT MIKLOS**

**CONTRASEMNEAZĂ
SECRETAR GENERAL UAT,
DAMIAN ADRIANA GABRIELA**

Cvorum:13 voturi “pentru”,0 voturi ” împotriva”,0“abtineri”,din totalul de 13 consilieri în funcție



ROMÂNIA
JUDEȚUL BIHOR
CONSILIUL LOCAL AL COMUNEI SĂLARD



Sălard Nr 724, C.P. 417450, Județul Bihor, România

CÎF:4641318, Tel /Fax: 0259/441049, Fax:0259/441051

e-mail: primariasalard@yahoo.com

comunasalardbh@gmail.com

web.site: www.salard.ro

HOTĂRÂREA Nr. 36
din 25.02.2021

privind aprobarea Planului de amplasament si delimitare a imobilului cu suprafata de 2938 mp, teren intravilan ce reprezinta Drum- stradă pietruită în intravilanul satului Salard, Comuna Salard, înscris în Cartea Funciară nr.1846 Salard , nr.topografic 2483/106 si 2483/190, constituire numar cadastral nou si constituire Carte Funciara

Având în vedere Proiectul de hotărâre inițiat de primarul comunei Sălard , Raportul de specialitate întocmit de Compartimentul urbanism si amenajarea teritoriului din cadrul aparatului de specialitate al primarului comunei Salard, privind necesitatea aprobării Planului de amplasament si delimitare a imobilului cu suprafața de 2938 mp, teren intravilan ce reprezinta Drum- stradă pietruită în intravilanul satului Salard, Comuna Salard, înscris în Cartea Funciară nr.1846 Salard cu nr.topografic 2483/106 si 2483/190, constituire numar cadastral nou si constituire Carte Funciara , precum și documentatia întocmită de SC ROEXPERTCAD SRL,

Tinând cont de :

- avizul consultativ al Comisiei de specialitate din cadrul Consiliului Local al Comunei Sălard,
- referatul de aprobare a primarului comunei Sălard, in calitate de initiator al proiectului de hotărâre;
- prevederile art. 25 alin.1, din Legea 350/2001 privind amenajarea teritoriului si urbanismul cu modificarile si completarile ulterioare,
- prevederile Legii nr. 7/1996 a cadastrului și publicității imobiliare, republicată, cu modificările și completările ulterioare;
- prevederile Legii nr. 24/2000, privind normele de tehnică legislativă pentru elaborarea actelor normative, republicată, cu modificările și completările ulterioare;

În temeiul art.139 și art.196, alin(1) , lit a) din OUG Nr.57/2019 privind Codul administrativ,cu modificările și completările ulterioare,

CONSILIUL LOCAL AL COMUNEI SĂLARD
HOTĂRĂȘTE:

Art. 1. Se aprobă Planul de amplasament si delimitare a imobilului cu suprafata de 2938 mp, teren intravilan ce reprezinta Drum - stradă pietruită în intravilanul satului Salard, Comuna Salard, proprietate COMUNA SĂLARD – Domeniul public al Comunei Sălard conform HCL SALARD NR 25/1999 si Inventarul bunurilor ce aparțin domeniului public al Comunei Sălard, Anexa Nr 75, apărut in Monitorul Oficial Nr 671 bis din 10.09.2002, si Cartea Funciară nr.1846 Salard , nr.topografic 2483/106 si 2483/190 ,astfel:

Număr Carte Funciara	Număr topografic	Suprafață -mp.-	Mențiuni
CF.nr. 1846 Salard	2483/106	2.050	Drum – stradă – Domeniul public al Comunei Sălard
CF.nr. 1846 Salard	2483/190	888	Drum – stradă – Domeniul public al Comunei Sălard
TOTAL		2.938 mp	

Art.2. Hotărârea se adoptă cu votul deschis al majorității calificate a consilierilor locali în funcție.

Art. 3. Cu ducerea la îndeplinire a prezentei hotărâri se încredințează Primarul Comunei Sălard și Compartimentul urbanism și amenajarea teritoriului .

Art.4 Prezenta hotărâre se comunică cu:

- Instituția Prefectului – Județul Bihor,
- Primarul Comunei Sălard
- OCPI Bihor
- Compartimentul urbanism și amenajarea teritoriului

**PREȘEDINTE DE ȘEDINȚĂ,
KINDLE NORBERT MIKLOS**

**CONTRASEMNEAZĂ
SECRETAR GENERAL UAT,
DAMIAN ADRIANA GABRIELA**

Cvorum:13 voturi “pentru”,0 voturi ” împotrivă”,0“abtineri”,din totalul de 13 consilieri în funcție



ROMÂNIA
JUDEȚUL BIHOR
CONSILIUL LOCAL AL COMUNEI SĂLARD



Sălard Nr 724, C.P. 417450, Județul Bihor, România

CÎF: 4641318, Tel / Fax: 0259/441049, Fax: 0259/441051

e-mail: primariasalard@yahoo.com

comunasalardbh@gmail.com

web.site: www.salard.ro

H O T Ă R Ă R E A Nr. 37
din 25.02.2021

privind aprobarea Planului de amplasament si delimitare a imobilului cu suprafata de 4536 mp, teren intravilan ce reprezinta Drum- stradă pietruită în intravilanul satului Salard, Comuna Salard, înscris în Cartea Funciară nr.50449 Salard cu nr.topografic 841/2, constituire numar cadastral nou si constituire Carte Funciara

Având în vedere Proiectul de hotărâre inițiat de primarul comunei Sălard , Raportul de specialitate întocmit de Compartimentul urbanism si amenajarea teritoriului din cadrul aparatului de specialitate al primarului comunei Salard, privind necesitatea aprobării Planului de amplasament si delimitare a imobilului cu suprafața de 4536 mp, teren intravilan ce reprezinta Drum- stradă pietruită în intravilanul satului Salard, Comuna Salard, înscris în Cartea Funciară nr.50449 Salard cu nr.topografic 841/2, constituire numar cadastral nou si constituire Carte Funciara , precum și documentatia întocmită de SC ROEXPERTCAD SRL,

Tinând cont de :

- avizul consultativ al Comisiei de specialitate din cadrul Consiliului Local al Comunei Sălard,
- referatul de aprobare a primarului comunei Sălard, in calitate de initiator al proiectului de hotărâre;
- prevederile art. 25 alin.1, din Legea 350/2001 privind amenajarea teritoriului si urbanismul cu modificarile si completarile ulterioare,
- prevederile Legii nr. 7/1996 a cadastrului și publicității imobiliare, republicată, cu modificările și completările ulterioare;
- prevederile Legii nr. 24/2000, privind normele de tehnică legislativă pentru elaborarea actelor normative, republicată, cu modificările și completările ulterioare;

În temeiul art.139 și art.196, alin(1), lit a) din OUG Nr.57/2019 privind Codul administrativ, cu modificările și completările ulterioare,

CONSILIUL LOCAL AL COMUNEI SĂLARD
HOTĂRĂȘTE:

Art. 1. Se aprobă Planul de amplasament si delimitare a imobilului cu suprafata de 4536 mp, teren intravilan ce reprezinta Drum - stradă pietruită în intravilanul satului Salard, Comuna Salard, proprietate COMUNA SĂLARD – Domeniul public al Comunei Sălard conform HCL SALARD NR 25/1999 si Inventarul bunurilor ce aparțin domeniului public al Comunei Sălard, Anexa Nr 75, apărut in Monitorul Oficial Nr 671 bis din 10.09.2002, si Cartea Funciară nr. 50449 Salard , astfel:

Număr Carte Funciara	Număr topografic	Suprafață -mp.-	Mențiuni
CF.nr. 50449 Salard	841/2	4.536	Drum – stradă Domeniul public al Comunei Sălard
TOTAL		4.536 mp	

Art.2.Hotărârea se adoptă cu votul deschis al majorității calificate a consilierilor locali în funcție.

Art. 3. Cu ducerea la îndeplinire a prezentei hotărâri se încredințează Primarul Comunei Sălard și Compartimentul urbanism și amenajarea teritoriului .

Art.4 Prezenta hotărâre se comunică cu:

- Instituția Prefectului – Județul Bihor,
- Primarul Comunei Sălard
- OCPI Bihor
- Compartimentul urbanism și amenajarea teritoriului

**PREȘEDINTE DE ȘEDINȚĂ,
KINDLE NORBERT MIKLOS**

**CONTRASEMNEAZĂ
SECRETAR GENERAL UAT,
DAMIAN ADRIANA GABRIELA**

Cvorum:13 voturi “pentru”,0 voturi ” împotriva”,0“abtineri”,din totalul de 13 consilieri în funcție



ROMÂNIA
JUDEȚUL BIHOR
CONSILIUL LOCAL AL COMUNEI SĂLARD



Sălard Nr 724, C.P. 417450, Județul Bihor, România

CÎF: 4641318, Tel / Fax: 0259/441049, Fax: 0259/441051

e-mail: primariasalard@yahoo.com

comunasalardbh@gmail.com

web.site: www.salard.ro

H O T Ă R Ă R E A Nr. 38
din 25.02.2021

privind aprobarea Planului de amplasament si delimitare a imobilului cu suprafata de 5521 mp, teren intravilan ce reprezinta Drum- stradă pietruită în intravilanul satului Salard, Comuna Salard, înscris în Cartea Funciară nr.50449 Salard cu nr.topografic 841/2, constituire numar cadastral nou si constituire Carte Funciară

Având în vedere Proiectul de hotărâre inițiat de primarul comunei Sălard , Raportul de specialitate întocmit de Compartimentul urbanism si amenajarea teritoriului din cadrul aparatului de specialitate al primarului comunei Salard, privind necesitatea aprobării Planului de amplasament si delimitare a imobilului cu suprafața de 5521 mp, teren intravilan ce reprezinta Drum- stradă pietruită în intravilanul satului Salard, Comuna Salard, înscris în Cartea Funciară nr.50449 Salard cu nr.topografic 841/2, constituire numar cadastral nou si constituire Carte Funciară , precum și documentatia întocmită de SC ROEXPERTCAD SRL,

Tinând cont de :

- avizul consultativ al Comisiei de specialitate din cadrul Consiliului Local al Comunei Sălard,
- referatul de aprobare a primarului comunei Sălard, in calitate de initiator al proiectului de hotărâre;
- prevederile art. 25 alin.1, din Legea 350/2001 privind amenajarea teritoriului si urbanismul cu modificarile si completarile ulterioare,
- prevederile Legii nr. 7/1996 a cadastrului și publicității imobiliare, republicată, cu modificările și completările ulterioare;
- prevederile Legii nr. 24/2000, privind normele de tehnică legislativă pentru elaborarea actelor normative, republicată, cu modificările și completările ulterioare;

În temeiul art.139 și art.196, alin(1), lit a) din OUG Nr.57/2019 privind Codul administrativ, cu modificările și completările ulterioare,

CONSILIUL LOCAL AL COMUNEI SĂLARD
HOTĂRĂȘTE:

Art. 1. Se aprobă Planul de amplasament si delimitare a imobilului cu suprafata de 5521 mp, teren intravilan ce reprezinta Drum - stradă pietruită în intravilanul satului Salard, Comuna Salard, proprietate COMUNA SĂLARD – Domeniul public al Comunei Sălard conform HCL SALARD NR 25/1999 si Inventarul bunurilor ce aparțin domeniului public al Comunei Sălard, Anexa Nr 75, apărut in Monitorul Oficial Nr 671 bis din 10.09.2002, si Cartea Funciară nr. 50449 Salard, nr.topografic 841/2, astfel:

Număr Carte Funciara	Număr topografic	Suprafață -mp.-	Mențiuni
CF.nr. 50449 Salard	841/2	5.521	Drum – stradă – Domeniul public al Comunei Sălard
TOTAL		5.521 mp	

Art.2.Hotărârea se adoptă cu votul deschis al majorității calificate a consilierilor locali în funcție.

Art. 3. Cu ducerea la îndeplinire a prezentei hotărâri se încredințează Primarul Comunei Sălard și Compartimentul urbanism si amenajarea teritoriului .

Art.4 Prezenta hotărâre se comunică cu:

- Instituția Prefectului – Județul Bihor,
- Primarul Comunei Sălard
- OCPI Bihor
- Compartimentul urbanism și amenajarea teritoriului

**PREȘEDINTE DE ȘEDINȚĂ,
KINDLE NORBERT MIKLOS**

**CONTRASEMNEAZĂ
SECRETAR GENERAL UAT,
DAMIAN ADRIANA GABRIELA**

Cvorum:13 voturi “pentru”,0 voturi ” împotrivă”,0“abtineri”,din totalul de 13 consilieri în funcție



ROMÂNIA
JUDEȚUL BIHOR
CONSILIUL LOCAL AL COMUNEI SĂLARD



Sălard Nr 724, C.P. 417450, Județul Bihor, România

CÎF: 4641318, Tel / Fax: 0259/441049, Fax: 0259/441051

e-mail: primariasalard@yahoo.com

comunasalardbh@gmail.com

web.site: www.salard.ro

H O T Ă R Ă R E A Nr. 39
din 25.02.2021

privind aprobarea Planului de amplasament si delimitare a imobilului cu suprafata de 2288 mp, teren intravilan ce reprezinta Drum- stradă pietruită în intravilanul satului Salard, Comuna Salard, înscris în Cartea Funciară nr.1 Salard cu nr.topografic 1558/2, constituire numar cadastral nou si constituire Carte Funciara

Având în vedere Proiectul de hotărâre inițiat de primarul comunei Sălard , Raportul de specialitate întocmit de Compartimentul urbanism si amenajarea teritoriului din cadrul aparatului de specialitate al primarului comunei Salard, privind necesitatea aprobării Planului de amplasament si delimitare a imobilului cu suprafata de 2288 mp, teren intravilan ce reprezinta Drum- stradă pietruită în intravilanul satului Salard, Comuna Salard, înscris în Cartea Funciară nr.1 Salard cu nr.topografic 1558/2, constituire numar cadastral nou si constituire Carte Funciara precum și documentatia întocmită de SC ROEXPERTCAD SRL,

Tinând cont de :

- avizul consultativ al Comisiei de specialitate din cadrul Consiliului Local al Comunei Sălard,
- referatul de aprobare a primarului comunei Sălard, in calitate de initiator al proiectului de hotărâre;
- prevederile art. 25 alin.1, din Legea 350/2001 privind amenajarea teritoriului si urbanismul cu modificarile si completarile ulterioare,
- prevederile Legii nr. 7/1996 a cadastrului și publicității imobiliare, republicată, cu modificările și completările ulterioare;
- prevederile Legii nr. 24/2000, privind normele de tehnică legislativă pentru elaborarea actelor normative, republicată, cu modificările și completările ulterioare;

În temeiul art.139 și art.196, alin(1), lit a) din OUG Nr.57/2019 privind Codul administrativ, cu modificările și completările ulterioare,

CONSILIUL LOCAL AL COMUNEI SĂLARD
HOTĂRĂȘTE:

Art. 1. Se aprobă Planul de amplasament si delimitare a imobilului cu suprafata de 2288 mp, teren intravilan ce reprezinta Drum - stradă pietruită în intravilanul satului Salard, Comuna Salard, proprietate COMUNA SĂLARD – Domeniul public al Comunei Sălard, conform HCL SALARD NR 25/1999 si Inventarul bunurilor ce aparțin domeniului public al Comunei Sălard, Anexa Nr 75, apărut in Monitorul Oficial Nr 671 bis din 10.09.2002, si Cartea Funciară nr. 1 Sălard ,astfel:

Număr Carte Funciara	Număr topografic	Suprafață -mp.-	Mențiuni
CF.nr. 1 Salard	1558/2	2.288	Drum – stradă Domeniul public al Comunei
TOTAL		2.288 mp	

Art.2. Hotărârea se adoptă cu votul deschis al majorității calificate a consilierilor locali în funcție.

Art. 3. Cu ducerea la îndeplinire a prezentei hotărâri se încredințează Primarul Comunei Sălard și Compartimentul urbanism și amenajarea teritoriului .

Art.4 Prezenta hotărâre se comunică cu:

- Instituția Prefectului – Județul Bihor,
- Primarul Comunei Sălard
- OCPI Bihor
- Compartimentul urbanism și amenajarea teritoriului

**PREȘEDINTE DE ȘEDINȚĂ,
KINDLE NORBERT MIKLOS**

**CONTRASEMNEAZĂ
SECRETAR GENERAL UAT,
DAMIAN ADRIANA GABRIELA**

Cvorum:13 voturi “pentru”,0 voturi ” împotriva”,0“abtineri”,din totalul de 13 consilieri în funcție



ROMÂNIA
JUDEȚUL BIHOR
CONSILIUL LOCAL AL COMUNEI SĂLARD



Sălard Nr 724, C.P. 417450, Județul Bihor, România

CÎF:4641318, Tel /Fax: 0259/441049, Fax:0259/441051

e-mail: primariasalard@yahoo.com

comunasalardbh@gmail.com

web.site: www.salard.ro

H O T Ă R Ă R E A Nr. 40
din 25.02.2021

privind aprobarea Planului de amplasament si delimitare a imobilului cu suprafata de 9780 mp, teren intravilan ce reprezinta Drum-stradă pietruită în intravilanul satului Salard, Comuna Salard, înscris în Cartea Funciară nr.1846 Salard cu nr.topografice 2482/4, 2483/29, 2483/72, 2483/189, 2483/190 si 2483/199 constituire numar cadastral nou si constituire Carte Funciara

Având în vedere Proiectul de hotărâre inițiat de primarul comunei Sălard , Raportul de specialitate întocmit de Compartimentul urbanism si amenajarea teritoriului din cadrul aparatului de specialitate al primarului comunei Salard, privind necesitatea aprobării Planului de amplasament si delimitare a imobilului cu suprafata de 9780 mp, teren intravilan ce reprezinta Drum-stradă pietruită în intravilanul satului Salard, Comuna Salard, înscris în Cartea Funciară nr.1846 Salard cu nr.topografice 2482/4, 2483/29, 2483/72, 2483/189, 2483/190 si 2483/199 constituire numar cadastral nou si constituire Carte Funciara, precum și documentatia întocmită de SC ROEXPERTCAD SRL,

Tinând cont de :

- avizul consultativ al Comisiei de specialitate din cadrul Consiliului Local al Comunei Sălard,
- referatul de aprobare a primarului comunei Sălard, in calitate de initiator al proiectului de hotărâre;
- prevederile art. 25 alin.1, din Legea 350/2001 privind amenajarea teritoriului si urbanismul cu modificarile si completarile ulterioare,
- prevederile Legii nr. 7/1996 a cadastrului și publicității imobiliare, republicată, cu modificările și completările ulterioare;
- prevederile Legii nr. 24/2000, privind normele de tehnică legislativă pentru elaborarea actelor normative, republicată, cu modificările și completările ulterioare;

În temeiul art.139 și art.196, alin(1) , lit a) din OUG Nr.57/2019 privind Codul administrativ,cu modificările și completările ulterioare,

CONSILIUL LOCAL AL COMUNEI SĂLARD
HOTĂRĂȘTE:

Art. 1. Se aprobă Planul de amplasament si delimitare a imobilului cu suprafata de 9780 mp, teren intravilan ce reprezinta Drum - stradă pietruită în intravilanul satului Salard, Comuna Salard, proprietate COMUNA SĂLARD – Domeniul public al Comunei Sălard conform HCL SALARD NR 25/1999 si Inventarul bunurilor ce aparțin domeniului public al Comunei Sălard, Anexa Nr 75, apărut in Monitorul Oficial Nr 671 bis din 10.09.2002, si Cartea Funciară nr. 1846 Salard ,astfel:

Număr Carte Funciara	Număr topografic	Suprafață -mp.-	Mențiuni
CF.nr. 1846 Salard	2482/4	935	Drum – stradă Domeniul public al Comunei Sălard
CF.nr. 1846 Salard	2483/29	514	Drum – stradă Domeniul public al Comunei Sălard
CF.nr. 1846 Salard	2483/72	378	Drum – stradă Domeniul public al Comunei Sălard
CF.nr. 1846 Salard	2483/189	1.366	Drum – stradă Domeniul public al Comunei Sălard
CF.nr. 1846 Salard	2483/190	3.841	Drum – stradă Domeniul public al Comunei Sălard
CF.nr. 1846 Salard	2483/199	2.746	Drum – stradă Domeniul public al Comunei Sălard
TOTAL		9.780 mp	

Art.2. Hotărârea se adoptă cu votul deschis al majorității calificate a consilierilor locali în funcție.

Art. 3. Cu ducerea la îndeplinire a prezentei hotărâri se încredințează Primarul Comunei Sălard și Compartimentul urbanism și amenajarea teritoriului .

Art.4 Prezenta hotărâre se comunică cu:

- Instituția Prefectului – Județul Bihor,
- Primarul Comunei Sălard
- OCPI Bihor
- Compartimentul urbanism și amenajarea teritoriului

**PREȘEDINTE DE ȘEDINȚĂ,
KINDLE NORBERT MIKLOS**

**CONTRASEMNEAZĂ
SECRETAR GENERAL UAT,
DAMIAN ADRIANA GABRIELA**

Cvorum:13 voturi “pentru”,0 voturi ” împotriva”,0“abtineri”,din totalul de 13 consilieri în funcție



ROMÂNIA
JUDEȚUL BIHOR
CONSILIUL LOCAL AL COMUNEI SĂLARD



Sălard Nr 724, C.P. 417450, Județul Bihor, România

CÎF:4641318, Tel /Fax: 0259/441049, Fax:0259/441051

e-mail: primariasalard@yahoo.com

comunasalardbh@gmail.com

web.site: www.salard.ro

H O T Ă R Ă R E A Nr. 41
din 25.02.2021

privind aprobarea Planului de amplasament si delimitare a imobilului cu suprafata de 1625 mp, teren intravilan ce reprezinta Drum- stradă pietruită în intravilanul satului Salard, Comuna Salard, înscris în Adeverința de Suprafață nr.323 din 11.01.2021, emisă de OCPI Bihor, cu nr.topografic 1559/12, constituire numar cadastral nou si constituire Carte Funciară

Având în vedere Proiectul de hotărâre inițiat de primarul comunei Sălard , Raportul de specialitate întocmit de Compartimentul urbanism si amenajarea teritoriului din cadrul aparatului de specialitate al primarului comunei Salard, privind necesitatea aprobării Planului de amplasament si delimitare a imobilului cu suprafața de 1625 mp, teren intravilan ce reprezinta Drum- stradă pietruită în intravilanul satului Salard, Comuna Salard, înscris în Adeverința de Suprafață nr.323 din 11.01.2021, emisă de OCPI Bihor, cu nr.topografic 1559/12, constituire numar cadastral nou si constituire Carte Funciară , precum și documentatia întocmită de SC ROEXPERTCAD SRL,

Tinând cont de :

- avizul consultativ al Comisiei de specialitate din cadrul Consiliului Local al Comunei Sălard,
- referatul de aprobare a primarului comunei Sălard, in calitate de initiator al proiectului de hotărâre;
- prevederile art. 25 alin.1, din Legea 350/2001 privind amenajarea teritoriului si urbanismul cu modificarile si completarile ulterioare,
- prevederile Legii nr. 7/1996 a cadastrului și publicității imobiliare, republicată, cu modificările și completările ulterioare;
- prevederile Legii nr. 24/2000, privind normele de tehnică legislativă pentru elaborarea actelor normative, republicată, cu modificările și completările ulterioare;

În temeiul art.139 și art.196, alin(1) , lit a) din OUG Nr.57/2019 privind Codul administrativ,cu modificările și completările ulterioare,

CONSILIUL LOCAL AL COMUNEI SĂLARD

HOTĂRĂȘTE:

Art. 1. Se aprobă introducerea în circuitul civil a nr.topografic 1559/12 cu suprafata de 1625 mp, teren intravilan ce reprezinta Drum- stradă pietruită, în satul Salard, Comuna Salard, proprietate COMUNA SĂLARD – Domeniul public al Comunei Sălard.

Art. 2. Se aprobă Planul de amplasament si delimitare a imobilului cu suprafata de 1625 mp, teren intravilan ce reprezinta Drum - stradă pietruită în intravilanul satului Salard, Comuna Salard, proprietate COMUNA SĂLARD – Domeniul public al Comunei Sălard conform HCL SALARD NR 25/1999 si Inventarul bunurilor ce aparțin domeniului public al Comunei Sălard, Anexa Nr 75, apărut in Monitorul Oficial Nr 671 bis din 10.09.2002, înscris în Adeverința de Suprafață nr.323 din 11.01.2021, emisă de OCPI Bihor, astfel:

Adeverința de Suprafață	Număr topografic	Suprafață -mp.-	Mențiuni
Adeverința de Suprafață nr.323 din 11.01.2021	1559/12	1.625	Drum – stradă Domeniul public al Comunei Sălard
TOTAL		1.625 mp	

Art.2. Hotărârea se adoptă cu votul deschis al majorității calificate a consilierilor locali în funcție.

Art. 3. Cu ducerea la îndeplinire a prezentei hotărâri se încredințează Primarul Comunei Sălard și Compartimentul urbanism și amenajarea teritoriului .

Art.4 Prezenta hotărâre se comunică cu:

- Instituția Prefectului – Județul Bihor,
- Primarul Comunei Sălard
- OCPI Bihor
- Compartimentul urbanism și amenajarea teritoriului


**PREȘEDINTE DE ȘEDINȚĂ,
KINDLE NORBERT MIKLOS**

**CONTRASEMNEAZĂ
SECRETAR GENERAL UAT,
DAMIAN ADRIANA GABRIELA**

Cvorum:13 voturi “pentru”,0 voturi ” împotriva”,0“abtineri”,din totalul de 13 consilieri în funcție



ROMÂNIA
JUDEȚUL BIHOR
CONSILIUL LOCAL AL COMUNEI SĂLARD



Sălard Nr 724, C.P. 417450, Județul Bihor, România

CÎF:4641318, Tel /Fax: 0259/441049, Fax:0259/441051

e-mail: primariasalard@yahoo.com

comunasalardbh@gmail.com

web.site: www.salard.ro

H O T Ă R Ă R E A Nr. 42
din 25.02.2021

privind aprobarea Planului de amplasament si delimitare a imobilului cu suprafata de 1328 mp, teren intravilan ce reprezinta Drum- stradă pietruită în intravilanul satului Salard, Comuna Salard, înscris în Cartea Funciară nr. 595 Salard cu nr.topografic 2593/59 si în Adeverința de Suprafață nr.1181 din 01.02.2021, emisă de OCPI Bihor, cu nr.topografic 2593/38, constituire numar cadastral nou si constituire Carte Funciara

Având în vedere Proiectul de hotărâre inițiat de primarul comunei Sălard , Raportul de specialitate întocmit de Compartimentul urbanism si amenajarea teritoriului din cadrul aparatului de specialitate al primarului comunei Salard, privind necesitatea aprobării Planului de amplasament si delimitare a imobilului cu suprafața de 1328 mp, teren intravilan ce reprezinta Drum- stradă pietruită în intravilanul satului Salard, Comuna Salard, înscris în Cartea Funciară nr. 595 Salard cu nr.topografic 2593/59 si în Adeverința de Suprafață nr.1181 din 01.02.2021, emisă de OCPI Bihor, cu nr.topografic 2593/38, constituire numar cadastral nou si constituire Carte Funciara , precum și documentatia întocmită de SC ROEXPERTCAD SRL,

Tinând cont de :

- avizul consultativ al Comisiei de specialitate din cadrul Consiliului Local al Comunei Sălard,
- referatul de aprobare a primarului comunei Sălard, in calitate de initiator al proiectului de hotărâre;
- prevederile art. 25 alin.1, din Legea 350/2001 privind amenajarea teritoriului si urbanismul cu modificarile si completarile ulterioare,
- prevederile Legii nr. 7/1996 a cadastrului și publicității imobiliare, republicată, cu modificările și completările ulterioare;
- prevederile Legii nr. 24/2000, privind normele de tehnică legislativă pentru elaborarea actelor normative, republicată, cu modificările și completările ulterioare;

În temeiul art.139 și art.196, alin(1), lit a) din OUG Nr.57/2019 privind Codul administrativ,cu modificările și completările ulterioare,

CONSILIUL LOCAL AL COMUNEI SĂLARD
HOTĂRĂȘTE:

Art. 1. Se aprobă introducerea în circuitul civil a nr.topografic 2593/38 cu suprafata de 1126 mp, teren intravilan ce reprezinta Drum- stradă pietruită, în satul Salard Comuna Salard, proprietate COMUNA SĂLARD – Domeniul public al Comunei Sălard.

Art. 2. Se aprobă Planul de amplasament si delimitare a imobilului cu suprafata de 1328 mp, teren intravilan ce reprezinta Drum - strada pietruită în intravilanul satului Salard, Comuna Salard, proprietate COMUNA SĂLARD – Domeniul public al Comunei Sălard conform HCL SALARD NR 25/1999 si Inventarul bunurilor ce aparțin domeniului public al Comunei Sălard, Anexa Nr 75, apărut in Monitorul Oficial Nr 671 bis din 10.09.2002, înscris în Cartea Funciară nr. 595 Salard si în Adeverința de Suprafață nr.1181 din 01.02.2021, emisă de OCPI Bihor ,astfel:

Număr Carte Funciara / Adeverința de Suprafață	Număr topografic	Suprafață -mp.-	Mențiuni
CF.nr. 595 Salard	2593/59	202	Drum – stradă Domeniul public al Comunei
Adeverința de Suprafață nr.1181 din 01.02.2021	2593/38	1.126	Drum – stradă Domeniul public al Comunei
TOTAL		1.328 mp	

Art.2.Hotărârea se adoptă cu votul deschis al majorității calificate a consilierilor locali în funcție.

Art. 3. Cu ducerea la îndeplinire a prezentei hotărâri se încredințează Primarul Comunei Sălard și Compartimentul urbanism si amenajarea teritoriului .

Art.4 Prezenta hotărâre se comunică cu:

- Instituția Prefectului – Județul Bihor,
- Primarul Comunei Sălard
- OCPI Bihor
- Compartimentul urbanism și amenajarea teritoriului

**PREȘEDINTE DE ȘEDINȚĂ,
KINDLE NORBERT MIKLOS**

**CONTRASEMNEAZĂ
SECRETAR GENERAL UAT,
DAMIAN ADRIANA GABRIELA**

Cvorum:13 voturi “pentru”,0 voturi ” împotrivă”,0“abtineri”,din totalul de 13 consilieri în funcție



ROMÂNIA
JUDEȚUL BIHOR
CONSILIUL LOCAL AL COMUNEI SĂLARD

Sălard Nr 724,C.P. 417450, Județul Bihor, România

CÎF:4641318, Tel /Fax: 0259/441049, Fax:0259/441051

e-mail: primariasalard@yahoo.com

comunasalardbh@gmail.com

web.site: www.salard.ro

H O T Ă R Ă R E A Nr. 43
din 25.02.2021

privind aprobarea Planului de amplasament si delimitare a imobilului cu suprafata de 8766 mp, teren intravilan ce reprezinta Drum- stradă pietruită în intravilanul satului Salard, Comuna Salard, înscris în Cartea Funciară nr.1846 Salard cu nr.topografic 2483/199 si în Adeverința de Suprafață nr.751 din 21.01.2021, emisă de OCPI Bihor, cu nr.topografic 2483/119, constituire numar cadastral nou si constituire Carte Funciară

Având în vedere Proiectul de hotărâre inițiat de primarul comunei Sălard, Raportul de specialitate întocmit de Compartimentul urbanism si amenajarea teritoriului din cadrul aparatului de specialitate al primarului comunei Salard, privind necesitatea aprobării Planului de amplasament si delimitare a imobilului cu suprafața de 8766 mp, teren intravilan ce reprezinta Drum- stradă pietruită în intravilanul satului Salard, Comuna Salard, înscris în Cartea Funciară nr.1846 Salard cu nr.topografic 2483/199 si în Adeverința de Suprafață nr.751 din 21.01.2021, emisă de OCPI Bihor, cu nr.topografic 2483/119, constituire numar cadastral nou si constituire Carte Funciară, precum si documentatia întocmită de SC ROEXPERTCAD SRL,

Tinând cont de :

- avizul consultativ al Comisiei de specialitate din cadrul Consiliului Local al Comunei Sălard,
- referatul de aprobare a primarului comunei Sălard, in calitate de initiator al proiectului de hotărâre;
- prevederile art. 25 alin.1, din Legea 350/2001 privind amenajarea teritoriului si urbanismul cu modificarile si completarile ulterioare,
- prevederile Legii nr. 7/1996 a cadastrului și publicității imobiliare, republicată, cu modificările și completările ulterioare;
- prevederile Legii nr. 24/2000, privind normele de tehnică legislativă pentru elaborarea actelor normative, republicată, cu modificările și completările ulterioare;

În temeiul art.139 și art.196, alin(1), lit a) din OUG Nr.57/2019 privind Codul administrativ,cu modificările și completările ulterioare,

CONSILIUL LOCAL AL COMUNEI SĂLARD
HOTĂRĂȘTE:

Art. 1. Se aprobă introducerea în circuitul civil a nr.topografic 2483/119 cu suprafata de 8432 mp, teren intravilan ce reprezinta Drum- stradă pietruită, în satul Salard Comuna Salard, proprietate COMUNA SĂLARD – Domeniul public al Comunei Sălard.

Art. 2. Se aprobă Planul de amplasament si delimitare a imobilului cu suprafata de 8766 mp, teren intravilan ce reprezinta Drum - stradă pietruită în intravilanul satului Salard, Comuna Salard, proprietate COMUNA SĂLARD – Domeniul public al Comunei Sălard conform HCL SALARD NR 25/1999 si Inventarul bunurilor ce aparțin domeniului public al Comunei Sălard, Anexa Nr 75, apărut in Monitorul Oficial Nr 671 bis din 10.09.2002, înscris în Cartea Funciara nr. 1846 Salard si în Adeverința de Suprafață nr.751 din 21.01.2021, emisă de OCPI Bihor astfel:

Număr Carte Funciara / Adeverința de Suprafață	Număr topografic	Suprafată -mp.-	Mențiuni
CF.nr. 1846 Salard	2483/199	334	Drum – stradă Domeniul public al Comunei Sălard
Adeverința de Suprafață nr.751 din 21.01.2021	2483/119	8.432	Drum – stradă Domeniul public al Comunei Sălard
TOTAL		8.766 mp	

Art.2.Hotărârea se adoptă cu votul deschis al majorității calificate a consilierilor locali în funcție.

Art. 3. Cu ducerea la îndeplinire a prezentei hotărâri se încredințează Primarul Comunei Sălard și Compartimentul urbanism si amenajarea teritoriului .

Art.4 Prezenta hotărâre se comunică cu:

- Instituția Prefectului – Județul Bihor,
- Primarul Comunei Sălard
- OCPI Bihor
- Compartimentul urbanism și amenajarea teritoriului

**PREȘEDINTE DE ȘEDINȚĂ,
KINDLE NORBERT MIKLOS**

**CONTRASEMNEAZĂ
SECRETAR GENERAL UAT,
DAMIAN ADRIANA GABRIELA**

Cvorum:13 voturi “pentru”,0 voturi ” împotriva”,0“abtineri”, din totalul de 13 consilieri în funcție



ROMÂNIA
JUDEȚUL BIHOR
CONSILIUL LOCAL AL COMUNEI SĂLARD

Sălard Nr 724,C.P. 417450, Județul Bihor, România

CÎF:4641318, Tel /Fax: 0259/441049, Fax:0259/441051

e-mail: primariasalard@yahoo.com

comunasalardbh@gmail.com

web.site: www.salard.ro

H O T Ă R Ă R E A Nr. 44
din 25.02.2021

privind aprobarea Planului de amplasament si delimitare a imobilului cu suprafata de 5729 mp, teren intravilan ce reprezinta Drum- stradă pietruită în intravilanul satului Salard, Comuna Salard, înscris în Adeverința de Suprafață nr.751 din 21.01.2021, emisă de OCPI Bihor, cu nr.topografic 2645, constituire numar cadastral nou si constituire Carte Funciara

Având în vedere Proiectul de hotărâre inițiat de primarul comunei Sălard , Raportul de specialitate întocmit de Compartimentul urbanism si amenajarea teritoriului din cadrul aparatului de specialitate al primarului comunei Salard, privind necesitatea aprobării Planului de amplasament si delimitare a imobilului cu suprafața de 10911 mp, teren intravilan ce reprezinta Drum- stradă pietruită în intravilanul satului Salard, Comuna Salard, înscris în Cartea Funciară nr.50449 Salard cu nr.topografic 841/2 si în Adeverința de Suprafață nr.11990 din 17.11.2020, emisă de OCPI Bihor, cu nr.topografic 845, constituire numar cadastral nou si constituire Carte Funciară , precum si documentatia întocmită de SC ROEXPERTCAD SRL,

Tinând cont de :

- avizul consultativ al Comisiei de specialitate din cadrul Consiliului Local al Comunei Sălard,
- referatul de aprobare a primarului comunei Sălard, in calitate de initiator al proiectului de hotărâre;
- prevederile art. 25 alin.1, din Legea 350/2001 privind amenajarea teritoriului si urbanismul cu modificarile si completarile ulterioare,
- prevederile Legii nr. 7/1996 a cadastrului și publicității imobiliare, republicată, cu modificările și completările ulterioare;
- prevederile Legii nr. 24/2000, privind normele de tehnică legislativă pentru elaborarea actelor normative, republicată, cu modificările și completările ulterioare;

În temeiul art.139 și art.196, alin(1) , lit a) din OUG Nr.57/2019 privind Codul administrativ,cu modificările și completările ulterioare,

CONSILIUL LOCAL AL COMUNEI SĂLARD
HOTĂRĂȘTE:

Art. 1. Se aprobă introducerea în circuitul civil a nr.topografic 2645 cu suprafata de 5729 mp, teren intravilan ce reprezinta Drum- stradă pietruită, în satul Salard, Comuna Salard, proprietate COMUNA SĂLARD – Domeniul public al Comunei Sălard

Art. 2. Se aprobă Planul de amplasament si delimitare a imobilului cu suprafata de 5729 mp, teren intravilan ce reprezinta Drum - stradă pietruită în intravilanul satului Salard, Comuna Salard, proprietate COMUNA SĂLARD – Domeniul public al Comunei Sălard conform HCL SALARD NR 25/1999 si Inventarul bunurilor ce aparțin domeniului public al Comunei Sălard, Anexa Nr 75, apărut in Monitorul Oficial Nr 671 bis din 10.09.2002, înscris în Adeverința de Suprafață nr.751 din 21.01.2021, emisă de OCPI Bihor, astfel:

Adeverința de Suprafață	Număr topografic	Suprafață -mp.-	Mențiuni
Adeverința de Suprafață nr.751 din 21.01.2021	2645	5.729	Drum – stradă Domeniul public al Comunei Sălard
TOTAL		5.729 mp	

Art.2.Hotărârea se adoptă cu votul deschis al majorității calificate a consilierilor locali în funcție.

Art. 3. Cu ducerea la îndeplinire a prezentei hotărâri se încredințează Primarul Comunei Sălard și Compartimentul urbanism si amenajarea teritoriului .

Art.4 Prezenta hotărâre se comunică cu:

- Instituția Prefectului – Județul Bihor,
- Primarul Comunei Sălard
- OCPI Bihor
- Compartimentul urbanism și amenajarea teritoriului

**PREȘEDINTE DE ȘEDINȚĂ,
KINDLE NORBERT MIKLOS**

**CONTRASEMNEAZĂ
SECRETAR GENERAL UAT,
DAMIAN ADRIANA GABRIELA**

Cvorum:13 voturi “pentru”,0 voturi ” împotrivă”,0“abtineri”, din totalul de 13 consilieri în funcție



ROMÂNIA
JUDEȚUL BIHOR
CONSILIUL LOCAL AL COMUNEI SĂLARD

Sălard Nr 724,C.P. 417450, Județul Bihor, România

CÎF:4641318, Tel /Fax: 0259/441049, Fax:0259/441051

e-mail: primariasalard@yahoo.com

comunasalardbh@gmail.com

web.site: www.salard.ro

H O T Ă R Ă R E A Nr. 45
din 25.02.2021

privind aprobarea Planului de amplasament si delimitare a imobilului cu suprafata de 6401 mp, teren intravilan ce reprezinta Drum- stradă pietruită în intravilanul satului Salard, Comuna Salard, înscris în Adeverința de Suprafață nr.751 din 21.01.2021, emisă de OCPI Bihor, cu nr.topografic 2483/119 si 2645, constituire numar cadastral nou si constituire Carte Funciara

Având în vedere Proiectul de hotărâre inițiat de primarul comunei Sălard ,Raportul de specialitate întocmit de Compartimentul urbanism si amenajarea teritoriului din cadrul aparatului de specialitate al primarului comunei Salard, privind necesitatea aprobării Planului de amplasament si delimitare a imobilului cu suprafața de 10911 mp, teren intravilan ce reprezinta Drum- stradă pietruită în intravilanul satului Salard, Comuna Salard, înscris în Cartea Funciara nr.50449 Salard cu nr.topografic 841/2 si în Adeverința de Suprafață nr.11990 din 17.11.2020, emisă de OCPI Bihor, cu nr.topografic 845, constituire numar cadastral nou si constituire Carte Funciara , precum și documentatia întocmită de SC ROEXPERTCAD SRL,

Tinând cont de :

- avizul consultativ al Comisiei din cadrul Consiliului Local al Comunei Sălard,
- referatul de aprobare a primarului comunei Sălard, in calitate de initiator al proiectului de hotărâre;
- prevederile art. 25 alin.1, din Legea 350/2001 privind amenajarea teritoriului si urbanismul cu modificarile si completarile ulterioare,
- prevederile Legii nr. 7/1996 a cadastrului și publicității imobiliare, republicată, cu modificările și completările ulterioare;
- prevederile Legii nr. 24/2000, privind normele de tehnică legislativă pentru elaborarea actelor normative, republicată, cu modificările și completările ulterioare;

În temeiul art.139 și art.196, alin(1) , lit a) din OUG Nr.57/2019 privind Codul administrativ,cu modificările și completările ulterioare,

CONSILIUL LOCAL AL COMUNEI SĂLARD

HOTĂRĂȘTE:

Art. 1. Se aprobă introducerea în circuitul civil a nr.topografic 2645 cu suprafata de 1421 mp si a nr.topografic 2483/119 cu suprafata de 4980 mp teren intravilan ce reprezinta Drum- stradă pietruită, în satul Salard, Comuna Salard, proprietate COMUNA SĂLARD – Domeniul public al Comunei Sălard

Art. 2. Se aprobă Planul de amplasament si delimitare a imobilului cu suprafata de 6401 mp, teren intravilan ce reprezinta Drum - stradă pietruită în intravilanul satului Salard, Comuna Salard, proprietate COMUNA SĂLARD – Domeniul public al Comunei Sălard conform HCL SALARD NR 25/1999 si Inventarul bunurilor ce aparțin domeniului public al Comunei Sălard, Anexa Nr 75, apărut in Monitorul Oficial Nr 671 bis din 10.09.2002, înscris în Adeverința de Suprafață nr.751 din 21.01.2021, emisă de OCPI Bihor astfel:

Adeverința de Suprafață	Număr topografic	Suprafață -mp.-	Mențiuni
Adeverința de Suprafață nr.751 din 21.01.2021	2645	1.421	Drum – stradă Domeniul public al Comunei Sălard
Adeverința de Suprafață nr.751 din 21.01.2021	2483/119	4.980	Drum – stradă Domeniul public al Comunei Sălard
TOTAL		6.401 mp	

Art.2. Hotărârea se adoptă cu votul deschis al majorității calificate a consilierilor locali în funcție.

Art. 3. Cu ducerea la îndeplinire a prezentei hotărâri se încredințează Primarul Comunei Sălard și Compartimentul urbanism si amenajarea teritoriului .

Art.4 Prezenta hotărâre se comunică cu:

- Instituția Prefectului – Județul Bihor,
- Primarul Comunei Sălard
- OCPI Bihor
- Compartimentul urbanism și amenajarea teritoriului

**PREȘEDINTE DE ȘEDINȚĂ,
KINDLE NORBERT MIKLOS**

**CONTRASEMNEAZĂ
SECRETAR GENERAL UAT,
DAMIAN ADRIANA GABRIELA**

Cvorum:13 voturi “pentru”,0 voturi ” împotrivă”,0“abtineri”,din totalul de 13 consilieri în funcție



ROMÂNIA
JUDEȚUL BIHOR
CONSILIUL LOCAL AL COMUNEI SĂLARD

Sălard Nr 724,C.P. 417450, Județul Bihor, România

CÎF:4641318, Tel /Fax: 0259/441049, Fax:0259/441051

e-mail: primariasalard@yahoo.com

comunasalardbh@gmail.com

web.site: www.salard.ro

H O T Ă R Ă R E A Nr. 46
din 25.02.2021

privind aprobarea Planului de amplasament si delimitare a imobilului cu suprafata de 10911 mp, teren intravilan ce reprezinta Drum- stradă pietruită în intravilanul satului Sălard, Comuna Salard, înscris în Cartea Funciară nr.50449 Salard cu nr.topografic 841/2 si în Adeverința de Suprafață nr.11990 din 17.11.2020, emisă de OCPI Bihor, cu nr.topografic 845, constituire numar cadastral nou si constituire Carte Funciară

Având în vedere Proiectul de hotărâre inițiat de primarul comunei Sălard ,precum și Raportul de specialitate întocmit de Compartimentul urbanism si amenajarea teritoriului din cadrul aparatului de specialitate al primarului comunei Salard, privind necesitatea aprobării Planului de amplasament si delimitare a imobilului cu suprafața de 10911 mp, teren intravilan ce reprezinta Drum- stradă pietruită în intravilanul satului Salard, Comuna Salard, înscris în Cartea Funciară nr.50449 Salard cu nr.topografic 841/2 si în Adeverința de Suprafață nr.11990 din 17.11.2020, emisă de OCPI Bihor, cu nr.topografic 845, constituire numar cadastral nou si constituire Carte Funciară , si documentatia întocmită de SC ROEXPERTCAD SRL,

Tinând cont de :

- avizul consultativ al Comisiei din cadrul Consiliului Local al Comunei Sălard,
- referatul de aprobare a primarului comunei Sălard, in calitate de initiator al proiectului de hotărâre;
- prevederile art. 25 alin.1, din Legea 350/2001 privind amenajarea teritoriului si urbanismul cu modificarile si completarile ulterioare,
- prevederile Legii nr. 7/1996 a cadastrului și publicității imobiliare, republicată, cu modificările și completările ulterioare;
- prevederile Legii nr. 24/2000, privind normele de tehnică legislativă pentru elaborarea actelor normative, republicată, cu modificările și completările ulterioare;

În temeiul art.139 și art.196, alin(1) , lit a) din OUG Nr.57/2019 privind Codul administrativ,cu modificările și completările ulterioare,

CONSILIUL LOCAL AL COMUNEI SĂLARD

HOTĂRĂȘTE:

Art. 1. Se aprobă introducerea în circuitul civil a nr.topografic 845 cu suprafata de 309 mp, teren intravilan ce reprezinta Drum- stradă pietruită, în satul Salard Comuna Salard, proprietate COMUNA SĂLARD – Domeniul public al Comunei Sălard

Art. 2. Se aprobă Planul de amplasament și delimitare a imobilului cu suprafața de 10911 mp, teren intravilan ce reprezintă Drum - stradă pietruită în intravilanul satului Sălard, Comuna Sălard, proprietate COMUNA SĂLARD – Domeniul public al Comunei Sălard conform HCL SALARD NR 25/1999 și Inventarul bunurilor ce aparțin domeniului public al Comunei Sălard, Anexa Nr 75, apărut în Monitorul Oficial Nr 671 bis din 10.09.2002, înscris în Cartea Funciară nr. 50449 Sălard și în Adeverința de Suprafață nr.11990 din 17.11.2020, emisă de OCPI Bihor, astfel:

Număr Carte Funciara / Adeverința de Suprafață	Număr topografic	Suprafață -mp.-	Mențiuni
CF.nr. 50449 Sălard	841/2	10.602	Drum – stradă – Domeniul public al Comunei Sălard
Adeverința de Suprafață nr.751 din 21.01.2021	845	309	Drum – stradă – Domeniul public al Comunei Sălard
TOTAL		10.911 mp	

Art.2. Hotărârea se adoptă cu votul deschis al majorității calificate a consilierilor locali în funcție.

Art. 3. Cu ducerea la îndeplinire a prezentei hotărâri se încredințează Primarul Comunei Sălard și Compartimentul urbanism și amenajarea teritoriului .

Art.4 Prezenta hotărâre se comunică cu:

- Instituția Prefectului – Județul Bihor,
- Primarul Comunei Sălard
- OCPI Bihor
- Compartimentul urbanism și amenajarea teritoriului

**PREȘEDINTE DE ȘEDINȚĂ,
KINDLE NORBERT MIKLOS**

**CONTRASEMNEAZĂ
SECRETAR GENERAL UAT,
DAMIAN ADRIANA GABRIELA**

Cvorum:13 voturi “pentru”,0 voturi ” împotriva”,0“abțineri”,din totalul de 13 consilieri în funcție

